

MAPA DO CELÓW PROJEKTOWYCH

Bydgoszcz, ul. Marszałka Focha

Obręb 046101_1.0109

Działka: 3/1, 12, 13

Skala 1:500

ARK. MAPY 6.193.20.10.4.4

6.193.20.15.2.2

6.193.21.06.3.3

6.193.21.11.1.1

PUMG 2000 S.5

UKŁ. WYS. AMSTERDAM

JEDN. EW. 046101_1.m.BYDGOSZCZ

ID: MPG.D.422.619.2020

Bydgoszcz, dn. 26.02.2020r.

Legenda : zakres prac

No mapie nie ujawniono służebności gruntowych.

Nie wyklucza się istnienia w terenie również urządzeń podziemnych, dla których brk by to informacji branzowych i nie zostały odwołane w terenie w czasie inwentaryzacji geodezyjnej.

Położono nif, za niniejszy dokument został opracowany w wyniku prac geodezyjnych i kartograficznych w oparciu o materiały dowodowe stanowiące stan faktyczny i kartograficzny

MIEJSKA PRACOWNIA GEODEZYJNA w BYDGOSZCZY

Gródzki Ośrodek Dokumentacji

Geodezyjnej i Kartograficznej w Bydgoszczy

identyfikator ewidencyjny materiału zasobu - oparciu techniczne

P.0461.

Data wydania opartu technicznego

do ewidencji materiałów zasobu

imię, nazwisko i podpis osoby reprezentującej organ.

Zespół Techniczny Dokumentacji Projektowej w Bydgoszczy
Aktualne profilowanie przed wykonaniem w 2020
Rok projektowania 2020



MAPA DO CELÓW

Bydgoszcz, ul. M

Obręb 046101_1.010

Działka: 3/1, 12

Skala 1:500

ARK. MAPY 6.193.20.14
6.193.20.15.2
6.193.21.06.3
6.193.21.11.1.

PUWG 2000 S.6

UKŁ. WYS. AMSTERDAM

JEDN. EW. 046101_1.m.

ID: MPG.D.422.619.202

Bydgoszcz, dn. 26.02.2020

Legenda :

-----zakres prac

Na mapie nie ujawniono s

Nie wyklucza się istnie
urządzeń podziemnych, d
informacji branżowych i r
w terenie w czasie inwer

Poświadczam, że niniejszy dok
w wyniku prac geodezyjnych i in
rezultaty zawiera operat technicz
miejscowa państwowego zasobu pa

MIEJSKA PRACOWNIA GEODEZYJ
Grodzki Ośrodek Dok
Geodezyjnej i Kartograficznej

Identyfikator ewidencyjny materia
technicznego:

P.0461.

Data wpisania operatu techniczn
do ewidencji materiałów zasobu:
Imię, nazwisko i podpis osoby res

Zespół Uzgodnienia Dokumentacji

Projektowej w Bydgoszczy

Aktuśna projekcyjna sieć uzgodniona w ZUP

Brak projektowych ściek w ZUP

Stan na dzień

Załącznik Nr 1 - graficzny

do decyzji znak: WAB.I.6733.15.2020.KSz z dnia 26.03.2020 r.

OZNACZENIA:



- linie rozgraniczające teren inwestycji = granice obszaru oddziaływania inwestycji

A - U

- granice wnioskowanego obszaru

z up. PREZYDENTA MIASTA

Grzegorz Rosa

Zastępca Dyrektora

Wydziału Administracji Budowlanej



Gdańsk, dnia 19 marca 2020 r.

**Dyrektor
Regionalnego Zarządu
Gospodarki Wodnej
w Gdańsku
Państwowego
Gospodarstwa Wodnego
Wody Polskie**

GD.RPP.611.152.2020.PA
(za potwierdzeniem odbioru)

DECYZJA

Na podstawie art. 166 ust. 5 ustawy z dnia 20 lipca 2017 r. Prawo wodne (Dz. U. 2020 poz. 310), w związku z art. 53 ust. 5d ustawy z dnia 27 marca 2003 r. o planowaniu i zagospodarowaniu przestrzennym (Dz. U. 2020 r. poz. 293) oraz art. 14 ust. 6 pkt 1 w związku art. 166 ust. 2 pkt 8 ustawy Prawo wodne, w związku z art. 53 ust. 4 pkt 11 b) ustawy o planowaniu i zagospodarowaniu przestrzennym,

po rozpatrzeniu

wniosku Prezydenta Miasta Bydgoszczy znak: WAB.I.6733.15.2020.KSz z dnia 05.03.2020 r. (wplynęło do RZGW w Gdańsku 10.03.2020 r.) w sprawie ponownego uzgodnienia projektu decyzji o ustaleniu lokalizacji inwestycji celu publicznego o znaczeniu gminnym dla inwestycji polegającej na budowie linii kablowych średniego napięcia SN – 15 kV oraz linii światłowodowej w związku z rozbudową Operty Nova o tzw. IV krąg i parking kubaturowy, na nieruchomościach ozn. nr ew. 9/6, 10, 11, 5, 4, 12, 13, 3/5 w obr. 109, położonych w obrębie ulicy Marszałka Focha i ulicy Karmelickiej w Bydgoszczy,

orzekam

uzgodnić projekt decyzji jw. w zakresie posiadanych kompetencji.

Uzasadnienie

Dnia 10.03.2020 r. do Dyrektora Regionalnego Zarządu Gospodarki Wodnej w Gdańsku wpłynął wniosek Prezydenta Miasta Bydgoszczy znak: WAB.I.6733.15.2020.KSz z dnia 05.03.2020 r. w związku z wnioskiem ENEA Operator Sp. z o.o. repr. przez pełnomocnika Pana Tomasza Dachowskiego (strona postępowania), o uzgodnienie projektu decyzji o ustaleniu lokalizacji inwestycji celu publicznego o znaczeniu gminnym dla inwestycji polegającej na budowie linii kablowych średniego napięcia SN – 15 kV oraz linii światłowodowej w związku z rozbudową Operty Nova o tzw. IV krąg i parking kubaturowy, na nieruchomościach ozn. nr ew. 9/6, 10, 11, 5, 4, 12, 13, 3/5 w obr. 109, położonych w obrębie ulicy Marszałka Focha i ulicy Karmelickiej w Bydgoszczy.


Według mapy zagrożenia powodziowego (MZP) (godło mapy N-33-108-D-b-4) działki nr 4,5, 9/6, 10, 11 objęte zamierzeniem inwestycyjnym znajdują się na obszarze szczególnego zagrożenia powodzią, na którym prawdopodobieństwo wystąpienia powodzi jest średnie i wynosi raz na 100 lat od rzeki Brdy.


Po zapoznaniu się z dokumentacją stwierdzono, że realizacja przedmiotowej inwestycji częściowo na obszarze szczególnego zagrożenia powodzią, nie powinna utrudnić zarządzania ryzykiem powodziowym na analizowanym obszarze, w związku z powyższym nie ma podstaw do odmowy przedłożonego projektu decyzji o ustaleniu lokalizacji inwestycji celu publicznego.

Wobec powyższego orzeczono jak w sentencji.

Pouczenie

Od niniejszej decyzji przysługuje odwołanie do Prezesa Wód Polskich za pośrednictwem Dyrektora Regionalnego Zarządu Gospodarki Wodnej w Gdańsku w terminie 14 dni od daty jej doręczenia. W trakcie biegu terminu do wniesienia odwołania strona może zrzec się prawa do wniesienia odwołania wobec organu administracji publicznej, który wydał decyzję. Z dniem doręczenia organowi administracji publicznej oświadczenia o zrzeczeniu się prawa do wniesienia odwołania przez ostatnią ze stron postępowania, decyzja staje się ostateczna i prawomocna.



Z-UP DYREKTORA

Mariusz Nierebiński
Z-ca Dyrektora

Niniejsza decyzja zwolniona jest z opłaty skarbowej zgodnie z ustawą z dnia 16 listopada 2006 r. o opłacie skarbowej.

Zgodnie z art. 13 ust. 1 ogólnego Rozporządzenia o ochronie danych osobowych z dnia 27.04.2016r. informuję, iż:

- 1) administratorem Pana/Pani danych osobowych jest Państwowe Gospodarstwo Wodne Wody Polskie z siedzibą w Warszawie 00-844 Warszawa ul. Grzybowska 80/82;
- 2) inspektor ochrony danych w Państwowym Gospodarstwie Wodnym Wody Polskie: e-mail: iod@wody.gov.pl
- 3) Pana/Pani dane osobowe przetwarzane będą w celu dokonania uzgodnienia na podstawie art. 166 ustawy Prawo wodne/art. 53 ust. 4 pkt 11 lit. b) ustawy o planowaniu u zagospodarowaniu przestrzennym
- 4) Pana/Pani dane osobowe będą przechowywane przez okres 5 lat
- 5) posiada Pan/Pani prawo dostępu do treści swoich danych oraz prawo ich sprostowania, usunięcia, ograniczenia przetwarzania, prawo do przenoszenia danych, prawo wniesienia sprzeciwu, prawo do cofnięcia zgody w dowolnym momencie bez wpływu na zgodność z prawem przetwarzania (jeżeli przetwarzanie odbywa się na podstawie zgody), którego dokonano na podstawie zgody przed jej cofnięciem
- 6) ma Pan/Pani prawo wniesienia skargi do UODO, ul. Stawki 2, 00-193 Warszawa gdy uzna Pan/Pani, iż przetwarzanie danych osobowych Pana/Pani dotyczących narusza przepisy ogólnego rozporządzenia o ochronie danych osobowych z dnia 27 kwietnia 2016 r.;
- 7) Pana/Pani dane osobowe zostały pobrane z wniosku Gminy.

Rozdzielnik:

1. Prezydent Miasta Bydgoszczy, ul. Grudziądzka 9-15, 85-131 Bydgoszcz (e-puap)
2. Tomasz Dachowski (pełnomocnik)
3. RPP aa

Państwowe Gospodarstwo Wodne Wody Polskie

Regionalny Zarząd Gospodarki Wodnej w Gdańsku, ul. ks. Franciszka Rogaczewskiego 9/19, 80-804 Gdańsk

tel.: +48 58 326 18 88 | fax: +48 58 326 18 89 | e-mail: gdaansk@wody.gov.pl

POSTANOWIENIE

Na podstawie art. 6 ust. 1 pkt 1b), art. 19 ust. 1a pkt 2, art. 22 ust. 5 pkt 2, art. 96 ust. 2 ustawy z dnia 23 lipca 2003 r. o ochronie zabytków i opiece nad zabytkami (t.j.Dz. U. 2020 , poz. 282.), art. 53 ust. 4 pkt 2, art. 64 ust. 1 ustawy z dnia 27 marca 2003 r. o planowaniu i zagospodarowaniu przestrzennym (t.j. Dz. U. z 2020, poz. 293.), art. 106, art. 123 ustawy z dnia 14 czerwca 1960 Kodeks postępowania administracyjnego (t. j.Dz. U. z 2020 r.,poz. 256) oraz Porozumienia pomiędzy Wojewodą Kujawsko-Pomorskim a Prezydentem Miasta Bydgoszczy z dnia 26.01.2012 r. w sprawie powierzenia prowadzenia niektórych spraw z zakresu właściwości Kujawsko –Pomorskiego Wojewódzkiego Konserwatora Zabytków Miastu Bydgoszcz,
w związku z wystąpieniem *Wydziału Administracji Budowlanej Urzędu Miasta Bydgoszczy* (z dnia 05.03.2020, wpływ 06.03.2020)

w sprawie wydania decyzji o ustaleniu lokalizacji inwestycji celu publicznego o znaczeniu gminnym polegającej na budowie linii kablowych średniego napięcia SN-15 kV oraz linii światłowodowej w związku z rozbudową Opery Nova o tzw. IV krąg i parking kubaturowy, na nieruchomościach ozn. nr ew. 9/6, 10, 11, 5,4, 12, 13, 3/5 w obr. 109. położonych w obrębie ulicy Marszałka Focha i ulicy Karmelickiej w Bydgoszczy.

postanawiam

uzgodnić warunki decyzji o ustaleniu lokalizacji inwestycji celu publicznego o znaczeniu gminnym polegającej na budowie linii kablowych średniego napięcia SN-15 kV oraz linii światłowodowej w związku z rozbudową Opery Nova o tzw. IV krąg i parking kubaturowy, na nieruchomościach ozn. nr ew. 9/6, 10, 11, 5,4, 12, 13, 3/5 w obr. 109 położonych w obrębie ulicy Marszałka Focha i ulicy Karmelickiej w Bydgoszczy.

Uzasadnienie

Do Biura Konserwatora Zabytków wpłynął wniosek z Wydziału Administracji Budowlanej w sprawie ustalenia warunków decyzji o ustaleniu lokalizacji inwestycji celu publicznego o znaczeniu gminnym polegającej na budowie linii kablowych średniego napięcia SN-15 kV oraz linii światłowodowej w związku z rozbudową Opery Nova o tzw. IV krąg i parking kubaturowy, na nieruchomościach ozn. nr ew. 9/6, 10, 11, 5,4, 12, 13, 3/5 w obr. 109. położonych w obrębie ulicy Marszałka Focha i ulicy Karmelickiej w Bydgoszczy.

Przedmiotowa inwestycja położona jest w obszarze Starego Miasta Bydgoszczy wpisanym do rejestru zabytków pod nr A/324.

W związku z powyższym w oparciu o art. 6 ust 1 pkt. 1b), art. 19 ust 1 a pkt 2, art. 22 ust 5 pkt 2, art. 96 ust. 2 ustawy o ochronie zabytków i opiece nad zabytkami (t. j.Dz. U. 2020 , poz. 282) postanowiono jak w sentencji.

Pouczenie

Na niniejsze postanowienie służy inwestorowi zażalenie do Ministra Kultury i Dziedzictwa Narodowego za moim pośrednictwem w terminie 7 dni od dnia jego doręczenia (art. 106 § 5, art. 141 § 2 oraz art. 129 § 1 i § 2 w związku z art. 144 Kpa).

Otrzymują:

1. Wydział Administracji Budowlanej Urzędu Miasta Bydgoszczy
wm.
2. aa
3. Enea Operator sp.zo.o. repr. przez p. Tomasza Dachowskiego

Do wiadomości:

1. Wojewódzki Urząd Ochrony Zabytków w Toruniu, Delegatura w Bydgoszczy, ul. Jezuicka 2,
85-102 Bydgoszcz
2. Opera Nova w Bydgoszczy
3. ZDM i KP w Bydgoszczy
4. WMG wm.

z up. PREZYDENTA MIASTA
Sławomir Marcystak
Miejski Konserwator Zabytków



WOJEWODA KUJAWSKO-POMORSKI

WIR.II.745.2.76.2020.JG

Bydgoszcz, 16 marca 2020 r.

POSTANOWIENIE

Na podstawie przepisu art. 53 ust. 4 pkt 10a ustawy z dnia 27 marca 2003 r. o planowaniu i zagospodarowaniu przestrzennym (Dz. U. z 2020 r., poz. 293) oraz art. 106 ustawy z dnia 14 czerwca 1960 r. Kodeks postępowania administracyjnego (Dz. U. z 2020 r., poz. 256)

na wniosek Prezydenta Miasta Bydgoszczy

z dnia 5 marca 2020 r., znak: WAB.I.6733.15.2020.KSz

(wpływ do tut. Urzędu 11 marca 2020 r.)

uzgadniam

projekt decyzji o ustaleniu lokalizacji inwestycji celu publicznego o znaczeniu gminnym, polegającą na budowie linii kablowych średniego napięcia SN-15 kV oraz linii światłowodowej w związku z rozbudową Opery Nova o tzw. IV krąg i parking kubaturowy, na nieruchomościach ozn. nr ew.: 9/6, 10 11, 5, 4,12, 13, 3/5 obr. 109, położonych w obrębie ulicy Marszałka Foch i ulicy Karmelickiej w Bydgoszczy w zakresie zadań rządowych służących realizacji inwestycji celu publicznego o znaczeniu ponadlokalnym.

UZASADNIENIE

Stosownie do przepisu art. 53 ust. 4 pkt 10a ustawy z dnia 27 marca 2003 r. o planowaniu i zagospodarowaniu przestrzennym (Dz. U. z 2020 r., poz. 293) decyzja o ustaleniu lokalizacji inwestycji celu publicznego wymaga uzgodnienia z wojewodą w zakresie zadań rządowych, służących realizacji inwestycji celu publicznego o znaczeniu krajowym i ponadlokalnym, o których mowa art. 39 ust. 3 pkt 3 wymienionej ustawy – w odniesieniu do terenów przeznaczonych na ten cel w planach miejscowych, które utraciły moc na podstawie art. 67 ustawy, o której mowa w art. 88 ust. 1 cyt. ustawy o planowaniu i zagospodarowaniu przestrzennym.

Pod pojęciem "inwestycje celu publicznego", mając na uwadze art. 2 pkt 5 przywołanej wyżej ustawy o planowaniu i zagospodarowaniu przestrzennym, należy rozumieć działania o znaczeniu lokalnym (gminnym) i ponadlokalnym (powiatowym, wojewódzkim i krajowym), a także krajowym (obejmującym również inwestycje międzynarodowe i ponadregionalne), oraz metropolitalnym (obejmującym obszar metropolitalny) bez względu na status podmiotu podejmującego te działania oraz źródła ich finansowania, stanowiące realizację celów, o których mowa w art. 6 ustawy z dnia 21 sierpnia 1997 r. o gospodarce nieruchomościami (Dz. U. z 2020 r., poz. 65)

Z przedstawionych dokumentów wynika, że teren projektowanej inwestycji, znajdował się w granicach obszaru przeznaczonego pod inwestycje celu publiczne o których mowa przywołanym powyżej przepisie art. 2 pkt 5 cyt. ustawy o planowaniu i zagospodarowaniu przestrzennym, stanowiące realizację celów, o których mowa w art. 6 ww. ustawy gospodarce nieruchomościami.

Zamierzenie, którego dotyczy przedłożony przez Prezydenta Miasta Bydgoszczy projekt decyzji, nie koliduje z zadaniami rządowymi służącymi realizacji inwestycji celu publicznego o znaczeniu ponadlokalnym.

Biorąc powyższe pod uwagę, orzekam jak w sentencji.

Na niniejsze postanowienie służy zażalenie do Ministra Rozwoju wyłącznie inwestorowi (zgodnie z art. 53 ust. 5 ustawy o planowaniu i zagospodarowaniu przestrzennym), za moim pośrednictwem, w terminie 7 dni od dnia otrzymania niniejszego postanowienia.

Otrzymują:

1. Prezydent Miasta Bydgoszczy
2. Strony postępowania wg załącznika adresowego +Informacja o przetwarzaniu danych osobowych
3. WIR.II a/a

Z up. WOJEWODY
KUJAWSKO-POMORSKIEGO

Maria Czerwińska-Klich
Kierownik
Oddziału Planowania
i Zagospodarowania Przestrzennego
w Wydziale Infrastruktury i Rolnictwa

Bydgoszcz, dnia marca 2020r

KUJAWSKO-POMORSKI
WOJEWÓDZKI KONSERWATOR ZABYTEKÓW
ul. Łazienna 8
87-100 Toruń

WU OZ. DB. ZAR. 5151.1.2.2020.TZ.

Wasz znak: WAB.I.6733.15.2020.KSz

POSTANOWIENIE nr ZAR/114/2020

Na podstawie art.89 pkt 2, art.6 ust.1 pkt 1 lit. b pkt 3 lit. a, art. 32, 31 i 36 - ustawy z dnia 23 lipca 2003 r. o ochronie zabytków i opiece nad zabytkami (Dz. U. z 2020r poz. 282) i art. 53 ust. 4 pkt. 2 i ust. 5 ustawy z dnia 27 marca 2003 r. o planowaniu i zagospodarowaniu przestrzennym (Dz. U. z 2020r., poz. 293) oraz art. 106 ustawy z dnia 14 czerwca 1960 Kodeks postępowania administracyjnego (Dz. U. z 2020r. poz. 256)

w związku z wystąpieniem : *Prezydenta Miasta Bydgoszczy*

(pismo z dnia 05.03.2020 r., wpływ pisma do tut. urzędu 11.03.2020 r.)

w sprawie uzgodnienia projektu decyzji o ustaleniu lokalizacji inwestycji celu publicznego polegającej na : budowie linii kablowych średniego napięcia SN-15 kV oraz linii światłowodowej w związku z rozbudową Opery Nova o tzw. IV krąg i parking kubaturowy, na nieruchomościach oznaczonych nr ew. 9/6, 10, 11, 5, 4, 12, 13 i 3/5 w obrębie 109, położonych w obrębie ulicy Marszałka Focha i ulicy Karmelickiej w Bydgoszczy

postanawiam

uzgodnić projekt decyzji o ustaleniu lokalizacji inwestycji celu publicznego polegającej na: budowie linii kablowych średniego napięcia SN-15 kV oraz linii światłowodowej w związku z rozbudową Opery Nova o tzw. IV krąg i parking kubaturowy, na nieruchomościach oznaczonych nr ew. 9/6, 10, 11, 5, 4, 12, 13 i 3/5 w obrębie 109, położonych w obrębie ulicy Marszałka Focha i ulicy Karmelickiej w Bydgoszczy , z warunkiem zapewnienia nadzoru archeologicznego i archeologicznych badań ratowniczych nad realizacją prac ziemnych w przypadku odsłonięcia zabytkowych nawarstwień kulturowych

Uzasadnienie

Realizacja przedmiotowej inwestycji, z konserwatorskiego punktu widzenia – jest dopuszczalna .

Teren objęty inwestycją położony jest w granicach strefy ochrony konserwatorskiej w tym również strefy ochrony archeologicznej „W” wyznaczonej dla zespołu udokumentowanych i potencjalnych stanowisk archeologicznych ujętych w wojewódzkiej ewidencji zabytków. Teren objęty wnioskiem znajduje się na obszarze Starego Miasta wpisanego do rejestru zabytków decyzją nr A/324 z dnia 6.07.1984 roku. W strefach ochrony konserwatorskiej i archeologicznej „W” należy zapewnić nadzór i badania archeologiczne, z uwagi na konieczność precyzyjnego zadokumentowania i zabezpieczenia niszczonego nawarstwień i obiektów kulturowych. Projekt budowlany należy uzgodnić z tut. urzędem.

Warunki wynikające z ustawy o ochronie zabytków i opiece nad zabytkami uwzględniono w przedłożonym projekcie decyzji.

W związku z powyższym w oparciu o art.89 pkt 2, art.6 ust.1 pkt 1 lit. b pkt 3 lit. a, art. 31 i 36 - ustawy z dnia 23 lipca 2003 r. o ochronie zabytków i opiece nad zabytkami (Dz. U. z 2018r. poz. 2067 ze zm.) postanowiono jak w sentencji.

Pouczenie

Na niniejsze postanowienie służy inwestorowi zażalenie do Ministra Kultury i Dziedzictwa Narodowego za moim pośrednictwem w terminie 7 dni od dnia jego doręczenia (art. 106 § 5, art. 141 § 2 oraz art. 129 § 1 i § 2 w związku z art. 144 Kpa).

Otrzymują:

1. Prezydent Miasta Bydgoszczy
2. Tomasz Dachowski
3. Opera Nova w Bydgoszczy
4. ZDMiKP
5. WU OZ D/B - a/a

Z up. Kujawsko-Pomorskiego
Wojewódzkiego Konserwatora Zabytków
Kierownik Delegatury

mgr Elżbieta Dygaszewicz

W załączeniu : klauzula informacyjna RODO

Bydgoszcz, dnia 26 marca 2020

Prezydent Miasta Bydgoszczy

MPG.Z.431.0213.2020

Protokół

odpis

Przedmiot: Linia kablowa SN 15kV, linia kablowa światłowodowa

Położenie:

ulica	numer	obręb	numer działki
Marszałka Focha	/Karmelicka	109	10, 9/6
		109	3/5, 12, 13, 4, 5, 11,

Zlecenie: **"EL-SCAN" Tomasz Dachowski**

Pismo z dnia 2020-03-05

DOKUMENTACJA była przedmiotem narady koordynacyjnej w dniu **12.03.2020 r.** w formie zebrania zainteresowanych podmiotów, w zakresie lokalizacji urządzeń (*projektowanych*) podziemnych i nadziemnych z uwagami jak podano niżej.
Przy ewentualnym dalszym postępowaniu w przedmiotowej sprawie prosimy powoływać się na nr niniejszego pisma.
Wszelkie odstępstwa (w trakcie realizacji) od projektu podstawowego należy **bezwzględnie** uzgadniać w ZUDP.

Podstawa prawna:

Ustawa z dnia 17 maja 1989 r. art. 28b - Prawo geodezyjne i kartograficzne (Dz.U. 2010 nr 193 poz. 1287 ze zmianami)
Zarządzenie Nr 190/2018 z dnia 3 kwietnia 2018 r. Prezydenta Miasta Bydgoszczy
Zarządzenie Nr 554/2016 z dnia 14 listopada 2016r. Prezydenta Miasta Bydgoszczy.
Zarządzenie Nr 1/2019 z dnia 27 maja 2019 r. Dyrektora Miejskiej Pracowni Geodezyjnej w Bydgoszczy.

Uczestnicy Narady - UWAGI i ZALECENIA:

- A.Przewodniczący Narady Koordynacyjnej - Magdalena Zalewska-Romel
 - B.Wydział Administracji Budowlanej (WAB) - Radosław Szewczuk
 - C.Zarząd Dróg Miejskich i Komunikacji Publicznej (ZDMiKP) - Aleksandra Nowak, Dominik Malcer
 - 1.Miejska Pracownia Urbanistyczna (MPU) - Agnieszka Słotwińska-Aniszewska
 - 2.Enea Operator-Oddział Dystrybucji Bydgoszcz (Enea) - Wiesław Strzyżuk
 - 3.Polska Spółka Gazownictwa,Z-d w Bydgoszczy (PSG)- Piotr Bratkowski
 - 4.Komunalne Przedsiębiorstwo Energetyki Ciepłej (KPEC) - Maciej Szenefeld
 - 5.Przedsiębiorstwo Telekomunikacyjne K-Ptel
 - 6.Miejskie Wodociągi i Kanalizacja (MWiK) - Małgorzata Dylas, Rafał Kęskrawiec
 - 7.Wydział Gospodarki Komunalnej (WGK) - Justyna Olszewska
- Obowiązuje uzgodnienie Wydziału Gospodarki Komunalnej (WGK) nr znak WGK-III.7012.22.2020.JO z dn. 21.02.2020 r.
- 8.Netia S.A. - Andrzej Grycmacher
 9. CHEM W i K
 - 10.PGE G i EK Oddział Zespół Elektrociepłowni
 - 11.D-ENERGIA

Zobowiązuje się inwestora i wykonawcę robót do prowadzenia prac w sposób wykluczający możliwość uszkodzenia znaków geodezyjnych (punkty poligonowe, repery) oraz powstania awarii sieci: energet., gaz., wod-kan, teletech. a także pokrycia wszelkich kosztów z nią związanych. Bezwzględnie zachować normatywne odległości od w/w sieci.

Z up. Prezydenta Miasta
Magdalena Zalewska-Romel
Magdalena Zalewska-Romel
Przewodniczący Zespołu Urządzania
Dokumentacji Projektowej

ZAŁĄCZNIK

(do protokołu narady koordynacyjnej)

1. Na 7 dni przed przystąpieniem do wykonania robót należy powiadomić właściwego użytkownika sieci uzbrojenia terenu o rozpoczęciu robót.
2. **Uzgodnione usytuowanie sieci uzbrojenia terenu podlega wytyczeniu i geodezyjnej inwentaryzacji powykonawczej przez jednostki uprawnione do wykonywania prac geodezyjnych.**
3. Dokumenty geodezyjne powstałe po inwentaryzacji powykonawczej należy uwierzytelnić w Ośrodku Dokumentacji Geodezyjnej i Kartograficznej dla miasta Bydgoszczy (Miejska Pracownia Geodezyjna w Bydgoszczy).
4. **Znaki geodezyjne, urządzenia zabezpieczające te znaki oraz budowle triangulacyjne podlegają ochronie** (art. 15 Ustawy z dnia 17 maja 1989 r. – Prawo Geodezyjne i Kartograficzne Dz.U. z 2010. Nr 193, poz. 1287 z późn. zm.)
5. Dokumenty projektowe, które były przedmiotem narady koordynacyjnej – jeżeli w okresie 2 lat od czasu ich ujawnienia w powiatowej bazie GESUT, i dla których nie została wydana decyzja o pozwoleniu na budowę lub nie wpłynęło zgłoszenie budowy tych obiektów – nadaje się atrybut określający datę, po której dane tych obiektów nie podlegają już żadnym zmianom – obiekty zakończyły swój cykl istnienia (§10p.5.pp.1a rozporządzenia Ministra Administracji i Cyfryzacji z dnia 23 listopada 2015 r w sprawie powiatowej bazy GESUT i krajowej bazy GESUT Dz.U. poz.1938)

Bydgoszcz, dnia

lutego 2020r.

WU OZ . DB. ZAR. 5152. 1.44. 2020.TZ.

op. A – 223/2020

**ENEA Operator sp. z o.o.
OD Bydgoszcz**

Dotyczy : opinii do prac ziemnych związanych z przebudową linii kablowych SN w związku z planowaną budową IV Kręgu Opery Nova w Bydgoszczy wraz z przyległymi garażami podziemnymi, zgodnie z zakresem oznaczonym na załącznikach graficznych dołączonych do wniosku

Przedmiotowe prace prowadzone będą w strefie ochrony konserwatorskiej i archeologicznej wyznaczonej dla zespołu udokumentowanych i potencjalnych stanowisk archeologicznych ujętych w wojewódzkiej ewidencji zabytków oraz na obszarze objętym wpisem do rejestru zabytków.

Wobec powyższego oraz mając na uwadze ochronę istniejących i potencjalnych obiektów archeologicznych występujących na terenie planowanej inwestycji, Urząd Ochrony Zabytków - Delegatura w Bydgoszczy opiniuje przedmiotową inwestycję na następujących warunkach :

Przy inwestycji należy zapewnić nadzór archeologiczny.

W przypadku odkrycia nawarstwień, obiektów archeologicznych należy zapewnić przeprowadzenie badań ratowniczych z eksploracją, rejestracją i dokumentowaniem elementów osadniczych zgodnie z obowiązującymi zasadami w granicach projektu budowlanego. Wymagane jest sporządzenie dokumentacji opisowej, fotograficznej i rysunkowej (nawet w przypadku, jeżeli archeolog nie zarejestruje wystąpienia ruchomego materiału zabytkowego).

Ponadto :

1. Przed przystąpieniem do prac winien uzyskać pozwolenie na ich prowadzenie od Wojewódzkiego Konserwatora Zabytków. W pozwoleniu zostaną szczegółowo zapisane wszystkie warunki realizacji i zakres prac archeologicznych przy przedmiotowej inwestycji.
3. Forma czynności archeologicznych powinna sprowadzać się do obserwacji nawarstwień kulturowych, oraz prowadzenia przez archeologa dziennika naukowego prac archeologicznych prowadzonych w terenie zgodnie z postępowaniem robót ziemnych.
4. W przypadku odsłonięcia relikwów zabudowy, obiektów zabytkowych, nawarstwień kulturowych itp. archeolog winien przeprowadzić badania ratownicze tzn. wyeksplorować je i zadokumentować w sposób opisowy, kartograficzny (lokalizacja na planie), rysunkowy i fotograficzny.

Podstawa prawna : Ustawa o ochronie zabytków i opiece nad zabytkami z dnia 23.VII.2003 roku (Dz. U. z 2018r., poz. 2067 ze zm.)

Otrzymuje : Tomasz Dachowski

w załączeniu : klauzula informacyjna RODO

Kierownik Delegatury
mgr Elżbieta Dygaszewicz

Proj. dłuż. naty przelotowe SN
 Długość trasy/kabla = 170/3x180 m
 GPZ Śródmieście pole nr 41 - ST Warmińskiego 2 nr 10046
 Patrz UWAGI

Proj. 3xNA2XS(F)2Y 1x240/50 mm²
 Długość trasy/kabla = 170/3x180 m
 GPZ Śródmieście pole nr 41 - ST Warmińskiego 2 nr 10046
 Patrz UWAGI

Proj. 3xNA2XS(F)2Y 1x240/50 mm²
 Długość trasy/kabla = 170/3x180 m
 GPZ Śródmieście pole nr 32 - Dbronców Bydgoszczy nr 11817
 Patrz UWAGI

Proj. przedsk. ręczny długość po 12 m
 1xØ75, czarny, 750N
 Patrz UWAGI

Proj. 3xNA2XS(F)2Y 1x240/50 mm²
 Długość trasy/kabla = 170/3x180 m
 GPZ Śródmieście pole nr 32 - Dbronców Bydgoszczy nr 11817
 Patrz UWAGI

Proj. przewleceń sterowcy
 3xSRSØ200, czerwony, 750N
 Długość po 12 m, 750N
 PATRZ DOKUMENTACJA DPSIS

Proj. 3xNA2XS(F)2Y 1x240/50 mm²
 Długość trasy/kabla = 170/3x180 m
 GPZ Śródmieście pole nr 41 - ST Warmińskiego 2 nr 10046
 Patrz UWAGI

Proj. 3xNA2XS(F)2Y 1x240/50 mm²
 Długość trasy/kabla = 170/3x180 m
 GPZ Śródmieście pole nr 41 - ST Warmińskiego 2 nr 10046
 Patrz UWAGI

Proj. 3xNA2XS(F)2Y 1x240/50 mm²
 Długość trasy/kabla = 170/3x180 m
 GPZ Śródmieście pole nr 32 - Dbronców Bydgoszczy nr 11817
 Patrz UWAGI

Proj. 3xNA2XS(F)2Y 1x240/50 mm²
 Długość trasy/kabla = 170/3x180 m
 GPZ Śródmieście pole nr 32 - Dbronców Bydgoszczy nr 11817
 Patrz UWAGI

Proj. 3xNA2XS(F)2Y 1x240/50 mm²
 Długość trasy/kabla = 170/3x180 m
 GPZ Śródmieście pole nr 41 - ST Warmińskiego 2 nr 10046
 Patrz UWAGI

Proj. 3xNA2XS(F)2Y 1x240/50 mm²
 Długość trasy/kabla = 170/3x180 m
 GPZ Śródmieście pole nr 41 - ST Warmińskiego 2 nr 10046
 Patrz UWAGI

Proj. 3xNA2XS(F)2Y 1x240/50 mm²
 Długość trasy/kabla = 170/3x180 m
 GPZ Śródmieście pole nr 41 - ST Warmińskiego 2 nr 10046
 Patrz UWAGI

Proj. 3xNA2XS(F)2Y 1x240/50 mm²
 Długość trasy/kabla = 170/3x180 m
 GPZ Śródmieście pole nr 41 - ST Warmińskiego 2 nr 10046
 Patrz UWAGI

Proj. 3xNA2XS(F)2Y 1x240/50 mm²
 Długość trasy/kabla = 170/3x180 m
 GPZ Śródmieście pole nr 41 - ST Warmińskiego 2 nr 10046
 Patrz UWAGI

Proj. 3xNA2XS(F)2Y 1x240/50 mm²
 Długość trasy/kabla = 170/3x180 m
 GPZ Śródmieście pole nr 41 - ST Warmińskiego 2 nr 10046
 Patrz UWAGI

Proj. 3xNA2XS(F)2Y 1x240/50 mm²
 Długość trasy/kabla = 170/3x180 m
 GPZ Śródmieście pole nr 41 - ST Warmińskiego 2 nr 10046
 Patrz UWAGI

Proj. 3xNA2XS(F)2Y 1x240/50 mm²
 Długość trasy/kabla = 170/3x180 m
 GPZ Śródmieście pole nr 41 - ST Warmińskiego 2 nr 10046
 Patrz UWAGI

Proj. 3xNA2XS(F)2Y 1x240/50 mm²
 Długość trasy/kabla = 170/3x180 m
 GPZ Śródmieście pole nr 41 - ST Warmińskiego 2 nr 10046
 Patrz UWAGI

Proj. 3xNA2XS(F)2Y 1x240/50 mm²
 Długość trasy/kabla = 170/3x180 m
 GPZ Śródmieście pole nr 41 - ST Warmińskiego 2 nr 10046
 Patrz UWAGI

Proj. 3xNA2XS(F)2Y 1x240/50 mm²
 Długość trasy/kabla = 170/3x180 m
 GPZ Śródmieście pole nr 41 - ST Warmińskiego 2 nr 10046
 Patrz UWAGI

Proj. 3xNA2XS(F)2Y 1x240/50 mm²
 Długość trasy/kabla = 170/3x180 m
 GPZ Śródmieście pole nr 41 - ST Warmińskiego 2 nr 10046
 Patrz UWAGI

Proj. 3xNA2XS(F)2Y 1x240/50 mm²
 Długość trasy/kabla = 170/3x180 m
 GPZ Śródmieście pole nr 41 - ST Warmińskiego 2 nr 10046
 Patrz UWAGI

Proj. 3xNA2XS(F)2Y 1x240/50 mm²
 Długość trasy/kabla = 170/3x180 m
 GPZ Śródmieście pole nr 41 - ST Warmińskiego 2 nr 10046
 Patrz UWAGI

Proj. 3xNA2XS(F)2Y 1x240/50 mm²
 Długość trasy/kabla = 170/3x180 m
 GPZ Śródmieście pole nr 41 - ST Warmińskiego 2 nr 10046
 Patrz UWAGI

Proj. 3xNA2XS(F)2Y 1x240/50 mm²
 Długość trasy/kabla = 170/3x180 m
 GPZ Śródmieście pole nr 41 - ST Warmińskiego 2 nr 10046
 Patrz UWAGI

Proj. 3xNA2XS(F)2Y 1x240/50 mm²
 Długość trasy/kabla = 170/3x180 m
 GPZ Śródmieście pole nr 41 - ST Warmińskiego 2 nr 10046
 Patrz UWAGI

Proj. 3xNA2XS(F)2Y 1x240/50 mm²
 Długość trasy/kabla = 170/3x180 m
 GPZ Śródmieście pole nr 41 - ST Warmińskiego 2 nr 10046
 Patrz UWAGI

Proj. 3xNA2XS(F)2Y 1x240/50 mm²
 Długość trasy/kabla = 170/3x180 m
 GPZ Śródmieście pole nr 41 - ST Warmińskiego 2 nr 10046
 Patrz UWAGI

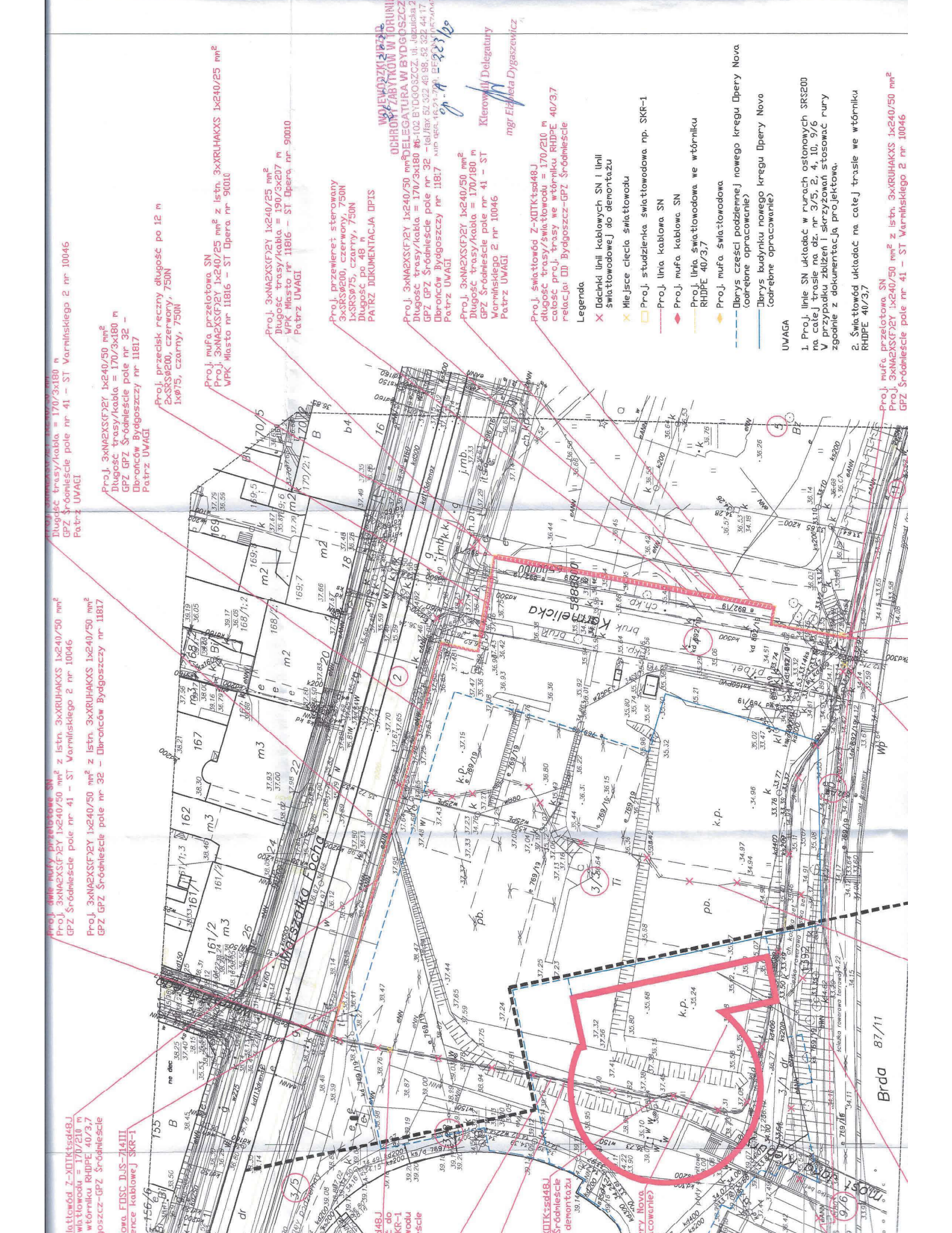
Proj. 3xNA2XS(F)2Y 1x240/50 mm²
 Długość trasy/kabla = 170/3x180 m
 GPZ Śródmieście pole nr 41 - ST Warmińskiego 2 nr 10046
 Patrz UWAGI

Proj. 3xNA2XS(F)2Y 1x240/50 mm²
 Długość trasy/kabla = 170/3x180 m
 GPZ Śródmieście pole nr 41 - ST Warmińskiego 2 nr 10046
 Patrz UWAGI

Proj. 3xNA2XS(F)2Y 1x240/50 mm²
 Długość trasy/kabla = 170/3x180 m
 GPZ Śródmieście pole nr 41 - ST Warmińskiego 2 nr 10046
 Patrz UWAGI

Proj. 3xNA2XS(F)2Y 1x240/50 mm²
 Długość trasy/kabla = 170/3x180 m
 GPZ Śródmieście pole nr 41 - ST Warmińskiego 2 nr 10046
 Patrz UWAGI

Proj. 3xNA2XS(F)2Y 1x240/50 mm²
 Długość trasy/kabla = 170/3x180 m
 GPZ Śródmieście pole nr 41 - ST Warmińskiego 2 nr 10046
 Patrz UWAGI



WOJEWÓDZKI URZĄD
 OCHRONY ZABYTKÓW W TORUNIU
 DELEGATURA W BYDGOSZCZY
 Długość trasy/kabla = 170/3x180 m
 GPZ Śródmieście pole nr 32 - Dbronców Bydgoszczy nr 11817
 Dbronców Bydgoszczy nr 11817
 MUD 068-16,21-70-0-PE33102
 mgr Elżbieta Dygaszewicz

Kierownik Delegatury
 mgr Elżbieta Dygaszewicz

Proj. światłowod Z-XDTK1sø48J
 długość trasy/światłowod = 170/210 m
 cotasec proj. trasy we wtórniku RHDPE 40/3/7
 relacjami DD Bydgoszcz-GPZ Śródmieście

Legenda
 X Dłaczki linii kablowych SN i linii światłowodowej do demontażu
 X Miejsce ciecła światłowodów
 □ Proj. studzienka światłowodowa np. SKR-1
 — Proj. linia kablowa SN
 — Proj. mufa kablowa SN
 — Proj. linia światłowodowa we wtórniku RHDPE 40/3/7
 — Proj. mufa światłowodowa
 — Dłuby części podziemnej nowego kręgu Operty Nova (odrębne opracowanie)
 — Dłuby budynku nowego kręgu Operty Nova (odrębne opracowanie)

UWAGA
 1. Proj. linie SN układac w rurach ostonowych SRS200 na całej trasie na dz. nr 3/5, 2, 4, 10, 9/6
 V przypadku zbliżeń i skrzyżowań stosować rury zgodnie z dokumentacją projektową.
 2. Światłowod układać na całej trasie we wtórniku RHDPE 40/3/7

Proj. mufa przelotowa SN
 Długość trasy/kabla = 170/3x180 m
 GPZ Śródmieście pole nr 41 - ST Warmińskiego 2 nr 10046
 Patrz UWAGI

Proj. 3xNA2XS(F)2Y 1x240/50 mm²
 Długość trasy/kabla = 170/3x180 m
 GPZ Śródmieście pole nr 41 - ST Warmińskiego 2 nr 10046
 Patrz UWAGI

Proj. 3xNA2XS(F)2Y 1x240/50 mm²
 Długość trasy/kabla = 170/3x180 m
 GPZ Śródmieście pole nr 41 - ST Warmińskiego 2 nr 10046
 Patrz UWAGI

Proj. 3xNA2XS(F)2Y 1x240/50 mm²
 Długość trasy/kabla = 170/3x180 m
 GPZ Śródmieście pole nr 41 - ST Warmińskiego 2 nr 10046
 Patrz UWAGI

Proj. 3xNA2XS(F)2Y 1x240/50 mm²
 Długość trasy/kabla = 170/3x180 m
 GPZ Śródmieście pole nr 41 - ST Warmińskiego 2 nr 10046
 Patrz UWAGI

Proj. 3xNA2XS(F)2Y 1x240/50 mm²
 Długość trasy/kabla = 170/3x180 m
 GPZ Śródmieście pole nr 41 - ST Warmińskiego 2 nr 10046
 Patrz UWAGI

Proj. 3xNA2XS(F)2Y 1x240/50 mm²
 Długość trasy/kabla = 170/3x180 m
 GPZ Śródmieście pole nr 41 - ST Warmińskiego 2 nr 10046
 Patrz UWAGI

Proj. 3xNA2XS(F)2Y 1x240/50 mm²
 Długość trasy/kabla = 170/3x180 m
 GPZ Śródmieście pole nr 41 - ST Warmińskiego 2 nr 10046
 Patrz UWAGI

Proj. 3xNA2XS(F)2Y 1x240/50 mm²
 Długość trasy/kabla = 170/3x180 m
 GPZ Śródmieście pole nr 41 - ST Warmińskiego 2 nr 10046
 Patrz UWAGI

Proj. 3xNA2XS(F)2Y 1x240/50 mm²
 Długość trasy/kabla = 170/3x180 m
 GPZ Śródmieście pole nr 41 - ST Warmińskiego 2 nr 10046
 Patrz UWAGI

Proj. 3xNA2XS(F)2Y 1x240/50 mm²
 Długość trasy/kabla = 170/3x180 m
 GPZ Śródmieście pole nr 41 - ST Warmińskiego 2 nr 10046
 Patrz UWAGI

Proj. 3xNA2XS(F)2Y 1x240/50 mm²
 Długość trasy/kabla = 170/3x180 m
 GPZ Śródmieście pole nr 41 - ST Warmińskiego 2 nr 10046
 Patrz UWAGI

Proj. 3xNA2XS(F)2Y 1x240/50 mm²
 Długość trasy/kabla = 170/3x180 m
 GPZ Śródmieście pole nr 41 - ST Warmińskiego 2 nr 10046
 Patrz UWAGI

Proj. 3xNA2XS(F)2Y 1x240/50 mm²
 Długość trasy/kabla = 170/3x180 m
 GPZ Śródmieście pole nr 41 - ST Warmińskiego 2 nr 10046
 Patrz UWAGI

Proj. 3xNA2XS(F)2Y 1x240/50 mm²
 Długość trasy/kabla = 170/3x180 m
 GPZ Śródmieście pole nr 41 - ST Warmińskiego 2 nr 10046
 Patrz UWAGI

Proj. 3xNA2XS(F)2Y 1x240/50 mm²
 Długość trasy/kabla = 170/3x180 m
 GPZ Śródmieście pole nr 41 - ST Warmińskiego 2 nr 10046
 Patrz UWAGI

Bydgoszcz, dnia 23.03.2020 r.

WEO20E076204
K2000137929

EL-SCAN Tomasz Dachowski
ul. Powstańców Wielkopolskich 12
88-300 Mogilno

Dotyczy: Uzgodnienia trasy projektowanych linii kablowych SN 15kV i linii światłowodowej przy projektowanej lampie oświetlenia ulicznego w związku z planowaną budową IV kręgu Operty.

W odpowiedzi na pismo z dnia 13.03.2020 r. Enea Operator Sp. z o.o. Rejon Dystrybucji Bydgoszcz po dokonaniu sprawdzenia przedłożonego projektu trasy linii kablowych SN 15kV i linii światłowodowej, uwzględniającego zastosowanie rury osłonowej dla linii SN w miejscu zbliżenia do projektowanej lampy oświetlenia ulicznego, uzgadnia przebieg trasy projektowanych linii kablowych średniego napięcia 15kV i linii światłowodowej.

Uzgodnienie dotyczy wyłącznie urządzeń należących do Enea Operator.

Z poważaniem

Enea Operator Sp. z o.o.
Kierownik Rejonu Dystrybucji Bydgoszcz
/Z
Paweł Michalski
Kierownik Działu Majątku Sieciowego

Otrzymują:

1. Adresat,
2. a/a – MU/ZN

Działając w imieniu spółki Enea Operator Sp. z o.o. z siedzibą w Poznaniu, ul. Strzeszyńska 58, 60-479 Poznań (dalej jako „Spółka”), na podstawie art. 13 oraz art. 14 rozporządzenia Parlamentu Europejskiego i Rady (UE) 2016/679 z 27 kwietnia 2016 r. w sprawie ochrony osób fizycznych w związku z przetwarzaniem danych osobowych i w sprawie swobodnego przepływu takich danych oraz uchylenia dyrektywy 95/56/WE (dalej jako: „RODO”) w załączeniu przesyłam obowiązek informacyjny w celu dopełnienia zobowiązań prawnych ciążyących na Spółce, jako Administratorze danych osobowych.



Polska Spółka Gazownictwa sp. z o.o.
Oddział Zakład Gazowniczy w Bydgoszczy
ul. Jagiellońska 42, 85-097 Bydgoszcz
tel. 52 328 51 01, faks 52 328 51 02

Dział Zarządzania Majątkiem Sieciowym
ul. Jagiellońska 42, 85-097 Bydgoszcz
uzgodnienia.bydgoszcz@psgaz.pl

UZGODNIENIE NR 2285/BR/ZTI/2020
z dnia: 2020-03-09

Zadanie: Przebudowa linii kablowych SN 15kV oraz linii światłowodowej.

Opracowanie: Projekt zagospodarowania terenu

Miejscowość: Bydgoszcz (gm. m. Bydgoszcz)

Adres: Marszałka Focha

Projektant: Tomasz Dachowski, upr. nr: KUP/0125/PBO/19

Inwestor: ENEA Operator Sp. z o.o. Oddział Dystrybucji Bydgoszcz Dr E. Warmińskiego 8
85-054 Bydgoszcz

Opracowanie jw. UZGADNIA SIĘ.

Warunki uzgodnienia zawarto na drugiej stronie.

Warunki uzgodnienia:

1. W rejonie projektowanej inwestycji Polska Spółka Gazownictwa nie posiada sieci gazowej.
2. W przypadku natrafienia na niezainwentaryzowaną sieć gazową należy wstrzymać prace i niezwłocznie powiadomić właściwy, dla terenu inwestycji, Zakład Gazowniczy.
3. Przedłożona mapa, potwierdzona pieczęcią PSG stanowi integralną część uzgodnienia.
4. Uzgodnienie jest ważne przez okres 24 miesięcy od daty jego wydania.
5. Administratorem danych osobowych jest PSG Sp. z o.o. z siedzibą w Tarnowie, ul. Wojciecha Bandrowskiego 16, 33-100 Tarnów. Szczegółowa informacja nt. przetwarzania danych osobowych znajduje się na stronie psgaz.pl w zakładce o nas.

0000000000

Sekcja Ewidencji Miejsc i Uzgodnień

Pieczęć i podpis:


Tomasz Nektelski

Osoba do kontaktu: Marcin Kaplar (marcin.kaplar@psgaz.pl)

EL-SCAN Tomasz Dachowski ul. Powstańców Wlkp. 12 88-300 Mogilno	Inwestor: ENEA Operator Sp. z o.o., Oddział Dystrybucji Bydgoszcz ul. Dra E. Warmińskiego 8, 85-054 Bydgoszcz	Strona: 1 z 1
	Nazwa: Przebudowa linii kablowych SN z planowaną budową IV Kręgu opary wraz z przyległymi garażami podziemnymi	Nr projektu: 01/20/EOP/CB Tom: L1

7.11 Zestawienie właścicieli gruntów

Nr działki	Jednostka	Obręb	Powiat	Nazwisko	Imię	Kontakt
3/5	046101_1 Bydgoszcz	0109 Bydgoszcz	Bydgoski	Miasto Bydgoszcz/Zarząd Dróg		ul. Toruńska 174a, tel. 525 822 738
12 i 13 (wcześniej 3/3, 3/8)	046101_1 Bydgoszcz	0109 Bydgoszcz	Bydgoski	Opera Nova		ul. Focha 5
4	046101_1 Bydgoszcz	0109 Bydgoszcz	Bydgoski	Miasto Bydgoszcz/Zarząd Dróg		ul. Toruńska 174a, tel. 525 822 738
5	046101_1 Bydgoszcz	0109 Bydgoszcz	Bydgoski	Miasto Bydgoszcz Wydział Gospodarki Komunalnej		ul. Jezuicka 4 Bydgoszcz, tel. 525 858 032
11	046101_1 Bydgoszcz	0109 Bydgoszcz	Bydgoski	Miasto Bydgoszcz Wydział Mienia i Geodezji		ul. Grudziądzka 9-15, tel. 525 858 415
10	046101_1 Bydgoszcz	0109 Bydgoszcz	Bydgoski	Miasto Bydgoszcz Wydział Mienia i Geodezji		ul. Grudziądzka 9-15, tel. 525 858 415
9/6	046101_1 Bydgoszcz	0109 Bydgoszcz	Bydgoski	Miasto Bydgoszcz Wydział Mienia i Geodezji		ul. Grudziądzka 9-15, tel. 525 858 415

Prezydent Miasta Bydgoszczy
ul. Jezuicka 1
85-102 Bydgoszcz
tel. 52 5858367

Województwo: kujawsko-pomorskie
Powiat: M. BYDGOSZCZ
Gmina: M. Bydgoszcz
Jednostka ewidencyjna: 046101_1, Miasto Bydgoszcz
Obręb: 0109, 0109

Nr kancelaryjny: WMG-I.6621.114.2020

WYPIS Z REJESTRU GRUNTÓW UPROSZCZONY

Nr jednostki rejestrowej: G.27

własność, udział: 1/1
MIASTO BYDGOSZCZ
Siedziba: BYDGOSZCZ

Arkusz mapy	Numer działki	Bliższe określenie położenia	Opisy użytków	Ozn. użyt. i kont. klas.	Powierzchnia		Nr KW lub oznaczenie innych dok.
					użytków w ha	działki w ha	
	3/5	BYDGOSZCZ, ul. Marszałka Focha	Drogi	dr	0,0262	0,0262	BY1B/00205069/5
Id. dz.: 046101_1.0109.3/5							
Wartość: -, Rejon statystyczny: 091570, Numer rejestru zabytków: 324							
Razem:					0,0262	0,0262	

Sporządził(a): Joanna Suszek-Zabrocka, według stanu na dzień: 2020-01-10

Nr zlecenia: WMG-I.114-1/2020



z up. PREZYDENTA MIASTA

Joanna Suszek-Zabrocka
Inspektor w Wydziale
2020-01-10,
(Imię i Nazwisko oraz stanowisko służbowe osoby reprezentującej organ)
Data i podpis

Prezydent Miasta Bydgoszczy

ul. Jezuicka 1

85-102 Bydgoszcz

tel. 52 5858367

Województwo: kujawsko-pomorskie

Powiat: M. BYDGOSZCZ

Gmina: M. Bydgoszcz

Jednostka ewidencyjna: 046101_1, Miasto Bydgoszcz

Obręb: 0109, 0109

Nr kancelaryjny: WMG-I.6621.114.2020

WYPIS Z REJESTRU GRUNTÓW

UPROSZCZONY

Nr jednostki rejestrowej: G.21

Pozycja kartoteki budynków: 046101_1.0109.G.21

własność, udział: 1/1

OPERA NOVA-PAŃSTWOWA OPERA W BYDGOSZCZY

Arkusze mapy	Numer działki	Bliższe określenie położenia	Opisy użytków	Ozn. użyt. i kont. klas.	Powierzchnia		Nr KW lub oznaczenie innych dok.
					użytków w ha	działki w ha	
	3/3	BYDGOSZCZ, ul. Marszałka Focha	Inne tereny komunikacyjne	Ti	0,4770	0,4770	BY1B/00074659/0
Id. dz.: 046101_1.0109.3/3 Wartość: -, Rejon statystyczny: 091570, Numer rejestru zabytków: 324							
	3/8	BYDGOSZCZ, ul. Marszałka Focha	Inne tereny zabudowane	Bi	1,3726	1,3726	BY1B/00074659/0
Id. dz.: 046101_1.0109.3/8 Wartość: -, Rejon statystyczny: 091570, Numer rejestru zabytków: 324							
Razem:					1,8496	1,8496	

Sporządził(a): Joanna Suszek-Zabrocka, według stanu na dzień: 2020-01-10

Nr zlecenia: WMG-I.114-1/2020



z up. PREZYDENTAMIASTA

Joanna Suszek-Zabrocka

Inspektor w Wydziale

2020-01-10, Mienia i Geodezji

(Imię i Nazwisko oraz stanowisko służbowe osoby

reprezentującej organ)

Data i podpis

Prezydent Miasta Bydgoszczy

ul. Jezuitska 1

85-102 Bydgoszcz

tel. 52 5858367

Województwo: kujawsko-pomorskie

Powiat: M. BYDGOSZCZ

Gmina: M. Bydgoszcz

Jednostka ewidencyjna: 046101_1, Miasto Bydgoszcz

Obręb: 0109, 0109

Nr kancelaryjny: WMG-I.6621.989.2020

WYPIS Z REJESTRU GRUNTÓW

UPROSZCZONY

Nr jednostki rejestrowej: G.19

rodzaj prawa: własność, udział: 1/1

GMINA BYDGOSZCZ

Arkusz mapy	Numer działki	Bliższe określenie położenia	Opisy użytków	Ozn. użyt. i kont. klas.	Powierzchnia		Nr KW lub oznaczenie innych dok.
					użytków w ha	działki w ha	
	4	BYDGOSZCZ, ul. Karmelicka	Drogi	dr	0,0707	0,0707	BY1B/00064134/1
Identyfikator działki: 046101_1.0109.4 Wartość: -, Rejon statystyczny: 091570, Numer rejestru zabytków: 324					Razem:	0,0707	0,0707

Sporządził(a): Anna Bystróż-Jeziorska, według stanu na dzień: 2020-02-25

Nr zlecenia: WMG-I.992-1/2020



z up. PREZYDENTA MIASTA

Anna Bystróż-Jeziorska

Podinspektor w Wydziale

Imię i Nazwisko

2020-02-25

(Imię i Nazwisko oraz stanowisko służbowe osoby reprezentującej organ)
Data i podpis

Prezydent Miasta Bydgoszczy

ul. Jezuicka 1
85-102 Bydgoszcz
tel. 52 5858367

Województwo: kujawsko-pomorskie

Powiat: **M. BYDGOSZCZ**
Gmina: **M. Bydgoszcz**
Jednostka ewidencyjna: **046101_1, Miasto Bydgoszcz**
Obręb: **0109, 0109**

Nr kancelaryjny: **WMG-I.6621.430.2020**

WYPIS Z REJESTRU GRUNTÓW

UPROSZCZONY

Nr jednostki rejestrowej: **G.28**

własność, udział: **1/1**

MIASTO BYDGOSZCZ
Siedziba: BYDGOSZCZ

Arkusz mapy	Numer działki	Bliższe określenie położenia	Opisy użytków	Ozn. użyt. i kont. klas.	Powierzchnia		Nr KW lub oznaczenie innych dok.
					użytków w ha	działki w ha	
	5	BYDGOSZCZ, ul. Marszałka Focha	Tereny rekreacyjno-wypoczynkowe	Bz	0,6575	0,6575	BY1B/00204093/5
Id. dz.: 046101_1.0109.5							
Wartość: -, Rejon statystyczny: 091570, Numer rejestru zabytków: 324							
Razem:					0,6575	0,6575	

Sporządził(a): *Aleksandra Pipowska*, według stanu na dzień: 2020-01-27

Nr zlecenia: WMG-I.431-1/2020



PREZYDENTA MIASTA
AP
2020-01-27,
Aleksandra Pipowska
.....
(Imię i Nazwisko oraz stanowisko służbowe osoby reprezentującej organ)
Data i podpis

Prezydent Miasta Bydgoszczy

ul. Jezuicka 1

85-102 Bydgoszcz

tel. 52 5858367

Województwo: kujawsko-pomorskie

Powiat: M. BYDGOSZCZ

Gmina: M. Bydgoszcz

Jednostka ewidencyjna: 046101_1, Miasto Bydgoszcz

Obręb: 0109, 0109

Nr kancelaryjny: WMG-I.6621.430.2020

WYPIS Z REJESTRU GRUNTÓW

UPROSZCZONY

Nr jednostki rejestrowej: G.1

własność, udział: 1/1

MIASTO BYDGOSZCZ

Siedziba: BYDGOSZCZ

Arkusze mapy	Numer działki	Blizsze określenie położenia	Opisy użytkowników	Ozn. użyt. i kont. klas.	Powierzchnia		Nr KW lub oznaczenie innych dok.
					użytków w ha	działki w ha	
	11	BYDGOSZCZ, ul. WYB.PREZ.NARUTO WICZA	Tereny różne	Tr	0,1065	0,1065	BY1B/00094889/7
Id. dz.: 046101_1.0109.11							
Wartość: -, Rejon statystyczny: 091570, Numer rejestru zabytków: 324							
Razem:					0,1065	0,1065	

Sporządził(a): Aleksandra Pipowska, według stanu na dzień: 2020-01-27

Nr zlecenia: WMG-I.431-1/2020



up. PREZYDENTA MIASTA

Aleksandra Pipowska
Podinspektor w Wydziale
Mian i Gosdzij

2020-01-27,

(Imię i Nazwisko oraz stanowisko służbowe osoby reprezentującej organ)
Data i podpis

Prezydent Miasta Bydgoszczy

ul. Jezuicka 1

85-102 Bydgoszcz

tel. 52 5858367

Województwo: kujawsko-pomorskie

Powiat: M. BYDGOSZCZ

Gmina: M. Bydgoszcz

Jednostka ewidencyjna: 046101_1, Miasto Bydgoszcz

Obręb: 0109, 0109

Nr kancelaryjny: WMG-I.6621.114.2020

WYPIS Z REJESTRU GRUNTÓW

UPROSZCZONY

Nr jednostki rejestrowej: G.22

własność, udział: 1/1

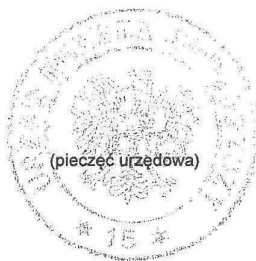
MIASTO BYDGOSZCZ

Siedziba: BYDGOSZCZ

Arkusze mapy	Numer działki	Bliższe określenie położenia	Opisy użytków	Ozn. użyt. i kont. klas.	Powierzchnia		Nr KW lub oznaczenie innych dok.
					użytków w ha	działki w ha	
	10	BYDGOSZCZ, ul. WYB.PREZ.NARUTO WICZA	Tereny różne	Tr	0,0134	0,0134	BY1B/00133644/4
Id. dz.: 046101_1.0109.10							
Wartość: -, Rejon statystyczny: 091570, Numer rejestru zabytków: 324							
Razem:					0,0134	0,0134	

Sporządził(a): Joanna Suszek-Zabrocka, według stanu na dzień: 2020-01-10

Nr zlecenia: WMG-I.114-1/2020



(pieczęć urzędowa)

z up. PREZYDENTA MIASTA

Joanna Suszek-Zabrocka

Inspektor w Wydziale

2020-01-10, Miasta i Gminy

(Imię i Nazwisko oraz stanowisko służbowe osoby reprezentującej organ)

Data i podpis

Prezydent Miasta Bydgoszczy

ul. Jezuiicka 1
85-102 Bydgoszcz
tel. 52 5858367

Województwo: kujawsko-pomorskie

Powiat: **M. BYDGOSZCZ**
Gmina: **M. Bydgoszcz**
Jednostka ewidencyjna: **046101_1, Miasto Bydgoszcz**
Obręb: **0109, 0109**

Nr kancelaryjny: **WMG-I.6621.114.2020**

WYPIS Z REJESTRU GRUNTÓW UPROSZCZONY

Nr jednostki rejestrowej: **G.11**

własność, udział: **1/1**

GMINA MIEJSKA-MIASTO BYDGOSZCZ

Arkusze mapy	Numer działki	Bliższe określenie położenia	Opisy użytków	Ozn. użyt. i kont. klas.	Powierzchnia		Nr KW lub oznaczenie innych dok.	
					użytków w ha	działki w ha		
	9/6	BYDGOSZCZ, ul. WYB.PREZ.NARUTO WICZA	Tereny różne	Tr	0,0837	0,0837	BY1B/00084141/9	
Id. dz.: 046101_1.0109.9/6 Wartość: -, Rejon statystyczny: 091570, Numer rejestru zabytków: 324					Razem:	0,0837	0,0837	

Sporządził(a): *Joanna Suszek-Zabrocka*, według stanu na dzień: 2020-01-10

Nr zlecenia: *WMG-I.114-1/2020*



z up. PREZYDENTA MIASTA

Joanna Suszek-Zabrocka
Inspektor w Wydziale

2020-01-10, ... Mienia i Geodezji

(Imię i Nazwisko oraz stanowisko służbowe osoby reprezentującej organ)
Data i podpis

Bydgoszcz, dnia 24.02.2020 r.

OŚWIADCZENIE

Opera NOVA w Bydgoszczy wpisana do rejestru instytucji kultury nr EK II 4011/06/99, mająca swoją siedzibę przy ul. Marszałka Focha 5, 85-070 Bydgoszcz, reprezentowana przez

Dyrektora Macieja Figasa

w związku z inwestycją/~~remontem~~ planowaną(~~ym~~) przez Inwestora – ENEA Operator sp. z o.o. z siedzibą w Poznaniu przy ul. Strzeszyńska 58, Oddział Dystrybucji w Bydgoszczy, Rejon Dystrybucji w Bydgoszczy polegającą na ~~budowie/~~ przebudowie/ ~~remontcie~~* obiektu elektroenergetycznego pod nazwą: **Opracowanie dokumentacji techniczno-prawnej na przebudowę linii kablowej SN-15kV w związku z planowaną budową IV kręgu Opery**

oświadcza, że jako właściciel/ ~~współwłaściciel/~~ użytkownik/~~współużytkownik-wieczysty~~* nieruchomości wyraża zgodę na dysponowanie nieruchomością do celów budowlanych, dla działki oznaczonej w ewidencji gruntów i budynków jako działka nr **12 i 13** w obrębie ewidencyjnym nr **0109** w Bydgoszczy, wpisanej w KW nr **BY1B/00074659/0** prowadzonej przez Sąd Rejonowy w Bydgoszczy.

Jednocześnie oświadczam, że:

- zapoznałem się z zakresem ww. inwestycji/~~remontu~~ i wyrażam zgodę na realizację całego zakresu prac na odcinku przebiegającym przez w/w nieruchomość:
budowa linii kablowych SN 15 kV i muf przelotowych SN oraz światłowodu – długości zgodne z pismem Wydziału Gospodarki Komunalnej Urzędu Miasta Bydgoszczy z dnia 21 lutego 2020 r. znak WGK-III.7012.22.2020.JO oraz mapą projektową dołączoną do tego pisma (rodzaj i zakres prac na nieruchomości – linia napowietrzna, linia kablowa, napięcie znamionowe linii, długość linii itp.).
- wyrażam zgodę na wejście na nieruchomość w celu wykonania ww. prac oraz ewentualnych prac demontażowych.

Równocześnie wyrażam zgodę na ustanowienie nieodpłatnej służebności przesyłu na rzecz ENEA Operator sp. z o.o. na dz. nr **12 i 13** w obrębie **0109** w Bydgoszczy w zakresie sieci elektroenergetycznej.

Koszty związane z ustanowieniem i ujawnieniem służebności przesyłu pokryje ENEA Operator sp. z o.o.

Odszkodowanie za ewentualnie powstałe szkody w wyniku realizowanych robót pokrywa Wykonawca działający w imieniu i na rzecz ENEA Operator sp. z o.o. na podstawie protokołów oszacowania szkód sporządzonych komisyjnie przy udziale wykonawcy robót, inspektora nadzoru i osoby bezpośrednio poszkodowanej. Jednocześnie wykonawca robót zobowiązany jest do przywrócenia terenu do stanu pierwotnego.

Jako Dyrektor Operty Nova w Bydgoszczy świadomy odpowiedzialności karnej za prawdziwość wskazanych wyżej danych na zasadzie art. 233 Kodeksu karnego, potwierdzam ich prawdziwość przez złożenie własnoręcznego podpisu na niniejszym oświadczeniu.

Bydgoszcz, dnia 24 lutego 2020 r.
(miejscowość, data)

DYREKTOR

Maciej Figaś

(podpis)



Bydgoszcz, dnia ²¹..... lutego 2020 r.
WGK-III.7012.22.2020.JO

Pan
Tomasz Dachowski
EL-SCAN Tomasz Dachowski
ul. Powstańców Wielkopolskich 12
88-300 Mogilno

Temat: uzgodnienie trasy projektowanego kabla SN 15kV na działce nr 5 obr. 109 w Bydgoszczy dla zadania „Opracowanie dokumentacji techniczno – prawnej na przebudowę linii kablowej SN 15 kV w związku z planowaną budową IV kręgu Opéry”.

W odpowiedzi na pismo z dnia 5 lutego 2020r. Wydział Gospodarki Komunalnej Urzędu Miasta Bydgoszczy (dalej WGK) opiniuje **pozytywnie** trasę projektowanego kabla SN 15kV, zgodnie z opieczętowanym załącznikiem mapowym, stanowiącym integralną część niniejszego pisma.

Poniżej podajemy warunki prowadzenia prac, obligatoryjne dla Inwestora.

1. Planowana inwestycja w ul. Karmelickiej realizowana będzie metodą bezwykopową w strefie ochronnej pomnika przyrody – płatana klonolistnego, na głębokości ok. 150 cm poniżej powierzchni terenu. W związku z powyższym nie dojdzie do naruszenia pomnika przyrody. W strefie ochronnej pomnika przyrody (w promieniu 15 m licząc od skraju pnia) nie będą realizowane żadne roboty w wykopie otwartym.
2. Przed rozpoczęciem robót budowlanych Inwestor zabezpieczy drzewa na terenie inwestycji przed uszkodzeniem części nadziemnych (pień i korona) i korzeni przypowierzchniowych, poprzez czytelne wyznaczenie stref ochronnych, wyłączonych z obszaru robót. Powyższe ma na celu uniknięcie przypadkowego uszkodzenia drzew w wyniku robót w ich sąsiedztwie.
3. Drzewa narażone najbardziej na uszkodzenie, zostaną zabezpieczone przez Inwestora dodatkowo poprzez montaż osłon na pnie i strefę odziomka. Osłon nie należy montować bezpośrednio do pnia.
4. W sąsiedztwie przewidzianych do zachowania topól, Inwestor wykona ręcznie wykop otwarty i będzie chronił korzenie o średnicy powyżej 3 cm (korzeni nie należy rozrywać). Naruszenie tych korzeni może spowodować utratę stabilności tych drzew.
5. W przypadku rozerwania korzeni drzew w wyniku wykopu (zakłada się, że może dojść do odsłonięcia korzeni topól), Inwestor na bieżąco będzie obcinał je ostrym narzędziem prostopadle do ściany wykopu tak, aby powstała rana była jak najmniejsza. Wykluczamy możliwość pozostawienia korzeni odkrytych, narażonych na zasychanie i bezpośrednie działanie czynników klimatycznych. Inwestor będzie okrywał korzenie słomianymi matami chroniąc je w ten sposób przed bezpośrednim oddziaływaniem czynników atmosferycznych.
6. W rzutach koron drzew Inwestor ograniczy do minimum poruszanie sprzętu ciężkiego oraz wykluczy:
 - 1) składowanie materiałów związanych z realizacją inwestycji,
 - 2) parkowanie pojazdów,
 - 3) wyznaczenie zaplecza socjalnego itp.
7. Niezwłocznie po zakończeniu inwestycji teren zostanie uprzątnięty, a zieleń odtworzona przez Inwestora i na jego koszt.

DYREKTOR WYDZIAŁU

Wiesław Zawistowski

Do wiadomości: WGK, Ref. IV.

Numer: UP-4005/197/20
Nr wpływu - 3336

DECYZJA NR UP 132/2020

Na podstawie art. 39 ust. 3 i 3a ustawy z dnia 21 marca 1985 r. o drogach publicznych (Dz. U. z 2018r. poz. 2068 ze zm.), a także upoważnienia Prezydenta Miasta Bydgoszczy znak WOA-1.0052.859.2018 z dnia 3 września 2018r. oraz art. 104 k.p.a.

po rozpatrzeniu sprawy z wniosku: El-Scan Tomasz Dachowski z siedzibą ul. Powstańców Wielkopolskich 12, 88-300 Mogilno działającego z pełnomocnictwa inwestora: ENEA Operator Sp. z o.o. ul. Strzeszyńska 58 60-479 POZNAŃ Oddział Dystrybucji Bydgoszcz Rejon Dystrybucji Bydgoszcz z siedzibą ul. Kąpielowa 6, 85-513 BYDGOSZCZ

wniesionego dnia: 05-02-2020r. **zezwała się inwestorowi:**

1. Na zlokalizowanie w pasie drogowym **ulicy Focha** na terenie działki drogowej nr 3/5 obr 109, w **Bydgoszczy - linii kablowej SN 15 kV wraz z linią światłowodową** tj. urządzeń infrastruktury technicznej niezwiązanych z potrzebami zarządzania drogami lub potrzebami ruchu drogowego, w okresie od dnia 18-02-2020r. do dnia 31-12-2022r.
2. Zobowiązuje się wnioskodawcę, przed przystąpieniem do prowadzenia robót, do:
 - uzyskania zezwolenia zarządcy drogi na prowadzenie robót w pasie drogowym na podstawie art. 40 ust. 1 i 2 pkt 1 cyt ustawy oraz zezwolenia zarządcy drogi na umieszczenie w/w **linii kablowej SN 15 kV wraz z linią światłowodową w pasie drogowym** na podstawie art. 40 ust. 1 i 2 pkt 2 cyt ustawy.
3. **Ustala się następujące warunki umieszczenia inwestycji oraz przywrócenia pasa drogowego do stanu pierwotnego:**
 - a) w przypadku kolizji w/w sieci z elementami pasa drogowego, podczas przebudowy pasa drogowego, inwestor (gestor urządzenia) na własny koszt dokona przełożenia lub zabezpieczenia uzgadnianej sieci.
 - b) Inwestor (gestor urządzenia) ponosi koszt budowy lub modernizacji urządzeń, nawierzchni w pasie drogowym związanych z likwidacją kolizji projektowanych urządzeń ze stanem istniejącym.
 - c) **przejście porzeczne pod zatoką postojową należy wykonać metodą bezrozkopową**
 - d) konstrukcję chodnika o nawierzchni z elementów betonowych należy odbudować następująco: wykonać podbudowę betonową o grubości 15 cm z betonu C 8/10, na której na podsypce cementowo-piaskowej odtworzyć nawierzchnię z nowych elementów betonowych dopasowanych kształtem i kolorem do stanu istniejącego
 - e) prace należy prowadzić pod nadzorem inspektora ZDMiKP tel. 582-27-92
 - f) w przypadku zbliżenia się z wykopem do krawężnika na odległość mniejszą niż 0,5m – na długości wykopu należy odbudować nowy krawężnik na ławie betonowej z oporem,
 - g) na długości zadania należy odbudować zieleń przyuliczną zgodnie zasadami sztuki ogrodniczej,
 - h) należy wykonać badania zagęszczenia gruntu dla każdego metra zasypki gruntowej licząc od dna wykopu,
 - i) do odbioru pasa drogowego należy w formie elektronicznej przedłożyć inwentaryzację powykonawczą odbudowanych konstrukcji pasa drogowego,
 - j) należy wykonać w/w inwestycję zgodnie z wymogami określonymi w rozporządzeniu Ministra Transportu i Gospodarki Morskiej z dnia 2 marca 1999 r. w sprawie warunków technicznych, jakim powinny odpowiadać drogi publiczne i ich usytuowanie (Dz. U. Nr 43, poz. 430).
 - k) należy zachować wszelkie parametry zawarte w projekcie.

- l) wniosek w sprawie zezwolenia na prowadzenie robót budowlano-montażowych w pasie drogowym należy uzupełnić o projekt organizacji ruchu.

UZASADNIENIE:

Zgodnie z art.39 ust. 1 pkt. 1 ustawy o drogach publicznych z dnia 21 marca 1985 r. o drogach publicznych (Dz. U. z 2018r. poz. 2068 ze zm.) zabronione jest lokalizowanie obiektów budowlanych, umieszczania urządzeń przedmiotów i materiałów niezwiązanych z potrzebami zarządzania drogami lub potrzebami ruchu drogowego. Wyjątek stanowi zapis ust. 3 cyt. przepisu zgodnie, z którym w szczególnie uzasadnionych przypadkach umieszczenie w pasie drogowym obiektów budowlanych lub urządzeń, niezwiązanych z potrzebami zarządzania drogami lub potrzebami ruchu może nastąpić wyłącznie za zezwoleniem właściwego zarządcy drogi, wydawanym w drodze decyzji administracyjnej.

Z przywołanych przepisów wynika jednoznacznie, iż ustawodawca w celu ochrony pasa drogowego przeznaczonego do prowadzenia ruchu lub postoju pojazdów oraz ruchu pieszych wprowadził zakaz umieszczania w nim w/w urządzeń. Warunkiem odstępstwa od tego zakazu jest wystąpienie w konkretnej sprawie szczególnie uzasadnionego przypadku. Udzielenie zatem rzeczzonego zezwolenia winno mieć charakter wyjątkowy.

W uznaniu organu I instancji w niniejszej sprawie w dniu wydania przedmiotowej decyzji zachodzą przesłanki określone w art. 39 ust. 3 ustawy uzasadniające wyrażenie zgody na zlokalizowanie w pasie drogowym ulicy **Focha linii kablowej SN 15 kV wraz z linią światłowodową**. Lokalizacja nie powinna wpływać negatywnie na funkcjonowanie układu drogowego pod warunkiem zachowania przez stronę wnioskującą w/w warunków.

Decyzja wydana jest na okres od dnia 18-02-2020r. do dnia 31-12-2022r. i jest zgodna z wolą strony. Zgodnie z warunkami decyzji, przed przystąpieniem do fizycznego umieszczenia **linii kablowej SN 15 kV wraz z linią światłowodową** niezbędne jest wystąpienie wnioskodawcy z wnioskiem o wydanie przez zarządcę drogi decyzji zawałającej na prowadzenie robót i ustalającej za powyższe zajęcie stosownej opłaty oraz decyzji zezwalającej na umieszczenie w/w **linii kablowej SN 15 kV wraz z linią światłowodową** w pasie drogowym ulicy **Focha** i ustalającej za powyższe opłaty.

POUCZENIE:

Od niniejszej decyzji stronie przysługuje odwołanie do Samorządowego Kolegium Odwoławczego w Bydgoszczy za pośrednictwem Dyrektora Zarządu Dróg Miejskich i Komunikacji Publicznej w Bydgoszczy (adres: Zarząd Dróg Miejskich i Komunikacji Publicznej w Bydgoszczy, ul. Toruńska 174a, 85-844 Bydgoszcz) w terminie 14 dni od daty jej otrzymania.



Z opublikowania
Przewodniczący Zarządu Dróg Miejskich i Komunikacji Publicznej
w Bydgoszczy
Dariusz Malcer
Wojciech Malcer

Otrzymują:

1. El-Scan Tomasz Dachowski
ul. Powstańców 12
88-300 Mogilno
2. ZDMiKP w Bydgoszczy
Wydział Zarządzania Pasem Drogowym
ul. Toruńska 174a
85-844 Bydgoszcz – a/a
Kontakt : Dominik Malcer tel. 582-27-38

Bydgoszcz, dnia 10.02.2020r.
WMG-IV.6852.18.2020

ENEA Operator sp. zo.o.
Rejon Dystrybucji Bydgoszcz
ul. Warmińskiego 8
85-054 Bydgoszcz

**Dotyczy: Czasowego zajęcia terenu dla inwestycji polegającej na:
przebudowie linii kablowej SN-15kV przy ul. Focha- działki nr 3/5, 4, 5, 9/6 10 i 11 obr. 109
w Bydgoszczy w związku z planowaną budową IV kręgu Operty Nova**

W nawiązaniu do wniosku inwestora z dnia 28.01.2020r., wraz z uzupełnieniem z dnia 05.02.2020r. dot. zajęcia terenu dla ww. inwestycji, Wydział Mienia i Geodezji Urzędu Miasta Bydgoszczy wyraża zgodę na czasowe zajęcie wyszczególnionych gruntów będących w posiadaniu Gminy Bydgoszcz:

Obręb 109 – działki nr 9/6, 10 i 11
za których zajęcie należy naliczyć Wydział Mienia i Geodezji UMB

na niżej podanych warunkach:

1. Inwestycję należy wykonać zgodnie z oznaczeniami przedstawionymi na załączonym planie sytuacyjno-wysokościowym oraz mapie ewidencyjnej.
2. Prace wykonać zgodnie z warunkami zabudowy i zagospodarowania terenu oraz innymi warunkami nałożonymi przez instytucje uzgadniające, w tym ZUDP.
3. Zgoda na czasowe zajęcie terenu wydana na etapie projektowym w celu uzyskania pozwolenia na budowę lub dokonania prawomocnego zgłoszenia robót, obowiązuje na czas określony do momentu zawarcia stosownej umowy potwierdzającej prawo dysponowania nieruchomością.
4. Niniejsza zgoda traci ważność w przypadku wydania negatywnej decyzji organu administracji architektoniczno- budowlanej w zakresie inwestycji, dla której została wydana.

Przed przystąpieniem do robót w terenie /min.14 dni przed wejściem w teren/:

- ✓ Inwestor jest zobowiązany złożyć **oświadczenie** w tut. Wydziale z informacją określającą czas trwania budowy, jej parametry techniczne: szerokość wykopu, długość i przekrój linii wraz z powierzchnią urządzeń towarzyszących oraz z podaniem powierzchni terenu jaki zostanie zajęty pod inwestycję na czas budowy oraz zajęty trwale pod inwestycję po jej zrealizowaniu.
- ✓ Należy wpłacić **kaucję zwrotną** – jako zabezpieczenie dla właściciela nieruchomości z tyt. szkody lub straty powstałej w czasie dysponowania terenem przez inwestora. W przypadku nie uporządkowania nieruchomości niezwłocznie po zakończeniu prac inwestycyjnych- kaucja przepada na rzecz właściciela.
- ✓ Zgoda na czasowe zajęcie terenu uzyskana na etapie projektowania nie upoważnia inwestora do rozpoczęcia i prowadzenia robót w terenie.
- ✓ Inwestor jest zobowiązany zawrzeć **umowę na czasowe zajęcie terenu** w celu realizacji inwestycji liniowych, drogowych oraz urządzeń infrastruktury technicznej pomiędzy Gminą Bydgoszcz/Skarbem Państwa.

- ✓ Należy uiścić **jednorazową opłatę** naliczoną przez Wydział Mienia i Geodezji za udostępnienie terenu (zgodnie z § 4 Zarządzenia nr 637/2016 Prezydenta Miasta Bydgoszczy z dnia 27.12.2016r.) na którą składają się:
 - opłata za zajęcie terenu na czas realizacji inwestycji;
 - opłata za trwałe zajęcie gruntu pod inwestycję w celu umieszczenia infrastruktury /obowiązuje w przypadku nieustanowienia służebności/.
- ✓ Przekroczenie terminu, ponad ten określony w umowie na czasowe zajęcie terenu i bezumowne korzystanie z terenu, skutkować będzie naliczeniem opłaty w formie odszkodowania w wysokości 300%, z zastosowaniem aktualnej stawki z tytułu czasowego zajęcia terenu.

Rozpoczęcie budowy w terenie powinno nastąpić nie później niż 11.02.2021r. (1 rok od dnia wydania zgody na czasowe zajęcie terenu). O terminie zakończenia prac należy zawiadomić tutaj. Wydział dla dokonania odbioru terenu, z załączeniem kopii protokołu odbioru inwestycji z zapisem o spełnieniu wymaganych warunków decyzji, pozwoleń i uzgodnień w zakresie odtworzenia zajmowanych terenów.

Niezwłocznie po zakończeniu prac związanych z realizacją inwestycji /objętych umową/

- ✓ Inwestor jest zobowiązany złożyć w tutaj. Wydziale **inwentaryzację powykonawczą wraz z wnioskiem o ustanowienie odpłatnej służebności przesyłu** obciążającej nieruchomości, polegającej na prawie nieograniczonego dostępu do nieruchomości obciążonych w celu wykonania niezbędnych robót związanych z wybudowaniem, eksploatacją, konserwacją, naprawą oraz remontem, w szczególności wejścia i dojazdu na teren nieruchomości obciążonych służebnością.
- ✓ W przypadku, w którym właściciel terenu objętego inwestycją lub Inwestor przedsięwzięcia uzna ustanowienie służebności przesyłu za nieuzasadnione lub niemożliwe, Inwestor zobowiązany jest do zawarcia umowy na zajęcie terenu i uiszczenie **jednorazowej opłaty za wbudowanie infrastruktury** (zgodnie z § 3 ust. 4 oraz § 4 ust. 2 i 3 Zarządzenia nr 637/2016 Prezydenta Miasta Bydgoszczy z dnia 27.12.2016r.).

Ponadto informujemy że **działki nr 3/5 i 4 obr. 109** w Bydgoszczy znajdują się w zarządzie Zarządu Dróg Miejskich i Komunikacji Publicznej w związku z tym tutaj. Wydział nie może wydać zgody na czasowe zajęcie tych terenów.

Zgodnie z §2 ust. 4 Zarządzenia nr 637/2016 Prezydenta Miasta Bydgoszczy z dnia 27.12.2016r. należy zwrócić się z pisemnym wnioskiem do ZDMiKP o wydanie decyzji o lokalizacji inwestycji w pasie drogowym. Przedmiotowa decyzja zgodnie z §2 ust. 5 w/w Zarządzenia jest równoznaczna z prawem do dysponowania nieruchomością na cele budowlane w rozumieniu ustawy Prawo Budowlane i stanowi podstawę do uzyskania przez inwestora wszelkich wymaganych prawem rozstrzygnięć określonych przepisami Prawa.

Natomiast **działka nr 5 obr. 109** zgodnie z zapisem w Ewidencji Gruntów stanowi tereny rekreacyjno- wypoczynkowe (Bz) w związku z tym tutaj. Wydział nie może wydać zgody na zajęcie tego terenu. O przedmiotową zgodę należy zwrócić się do Wydziału Gospodarki Komunalnej UMB.

Otrzymują:

1. Adresat,
2. a/a JP.

Do wiadomości:

1. EL-SCAN Tomasz Dachowski



ZASTĘPCA
EWA...
100 100 5...

Numer: UP-4005/149/20
Nr wpływu - 2374

DECYZJA NR UP 90/2020

Na podstawie art. 39 ust. 3 i 3a ustawy z dnia 21 marca 1985 r. o drogach publicznych (t. j. Dz. U. z 2018r. poz. 2068), a także upoważnienia Prezydenta Miasta Bydgoszczy znak WOA-1.0052.859.2018 z dnia 3 września 2018r. oraz art. 104 k.p.a.

po rozpatrzeniu sprawy z wniosku: El-Scan Tomasz Dachowski z siedzibą ul. Powstańców Wielkopolskich 12, 88-300 Mogilno działającego z pełnomocnictwa inwestora ENEA Operator Sp. z o.o. ul. Strzeszyńska 58 60-479 POZNAŃ Oddział Dystrybucji Bydgoszcz Rejon Dystrybucji Bydgoszcz z siedzibą ul. Kąpielowa 6, 85-513 BYDGOSZCZ

wniesionego dnia: 28-01-2020r. **zezwała się inwestorowi:**

1. Na zlokalizowanie w pasie drogowym **ulicy Karmelicka** na terenie działki drogowej nr 4 obr 109, w **Bydgoszczy - linii kablowych SN 15 kV i linii światłowodowej tj. urządzeń infrastruktury technicznej niezwiązanych z potrzebami zarządzania drogami lub potrzebami ruchu drogowego, w okresie od dnia 31-01-2020r. do dnia 31-12-2022r.**
2. Zobowiązuje się wnioskodawcę, przed przystąpieniem do prowadzenia robót, do:
 - uzyskania zezwolenia zarządcy drogi na prowadzenie robót w pasie drogowym na podstawie art. 40 ust. 1 i 2 pkt 1 cyt ustawy oraz zezwolenia zarządcy drogi na umieszczenie w/w **linii kablowych SN 15 kV i linii światłowodowej w pasie drogowym** na podstawie art. 40 ust. 1 i 2 pkt 2 cyt ustawy.
3. **Ustala się następujące warunki umieszczenia inwestycji oraz przywrócenia pasa drogowego do stanu pierwotnego:**
 - a) w przypadku kolizji w/w sieci z elementami pasa drogowego, podczas przebudowy pasa drogowego, inwestor (gestor urządzenia) na własny koszt dokona przełożenia lub zabezpieczenia uzgadnianej sieci.
 - b) Inwestor (gestor urządzenia) ponosi koszt budowy lub modernizacji urządzeń, nawierzchni w pasie drogowym związanych z likwidacją kolizji projektowanych urządzeń ze stanem istniejącym.
 - c) **budowę linii kablowych i linii światłowodowej należy skoordynować i uzgodnić z inwestorem zadania: "Budowa 4 kręgu Oper Nova w Bydgoszczy", zakładającego przebudowę ulicy Karmelickiej**
 - d) prace należy prowadzić pod nadzorem inspektora ZDMiKP tel. 582-27-73
 - e) w przypadku zbliżenia się z wykopem do krawężnika na odległość mniejszą niż 0,5m – na długości wykopu należy odbudować nowy krawężnik na ławie betonowej z oporem,
 - f) na długości zadania należy odbudować zielen przyuliczną zgodnie zasadami sztuki ogrodniczej,
 - g) należy wykonać badania zagęszczenia gruntu dla każdego metra zasypki gruntowej licząc od dna wykopu,
 - h) **do odbioru pasa drogowego należy w formie elektronicznej przedłożyć inwentaryzację powykonawczą odbudowanych konstrukcji pasa drogowego ,**
 - i) należy wykonać w/w inwestycję zgodnie z wymogami określonymi w rozporządzeniu Ministra Transportu i Gospodarki Morskiej z dnia 2 marca 1999 r. w sprawie warunków technicznych, jakim powinny odpowiadać drogi publiczne i ich usytuowanie (Dz. U. Nr 43, poz. 430).
 - j) należy zachować wszelkie parametry zawarte w projekcie.
 - k) wniosek w sprawie zezwolenia na prowadzenie robót budowlano-montażowych w pasie drogowym należy uzupełnić o projekt organizacji ruchu.

UZASADNIENIE:

Zgodnie z art.39 ust. 1 pkt. 1 ustawy o drogach publicznych z dnia 21 marca 1985 r. o drogach publicznych (t. j. Dz. U. z 2017r. poz. 2222 z późn. zm.) zabronione jest lokalizowanie obiektów budowlanych, umieszczania urządzeń przedmiotów i materiałów niezwiązanych z potrzebami zarządzania drogami lub potrzebami ruchu drogowego. Wyjątek stanowi zapis ust. 3 cyt. przepisu zgodnie, z którym w szczególnie uzasadnionych przypadkach umieszczanie w pasie drogowym obiektów budowlanych lub urządzeń, niezwiązanych z potrzebami zarządzania drogami lub potrzebami ruchu może nastąpić wyłącznie za zezwoleniem właściwego zarządcy drogi, wydawanym w drodze decyzji administracyjnej.

Z przywołanych przepisów wynika jednoznacznie, iż ustawodawca w celu ochrony pasa drogowego przeznaczonego do prowadzenia ruchu lub postoju pojazdów oraz ruchu pieszych wprowadził zakaz umieszczania w nim w/w urządzeń. Warunkiem odstępstwa od tego zakazu jest wystąpienie w konkretnej sprawie szczególnie uzasadnionego przypadku. Udzielenie zatem rzeczzonego zezwolenia winno mieć charakter wyjątkowy.

W uznaniu organu I instancji w niniejszej sprawie w dniu wydania przedmiotowej decyzji zachodzą przesłanki określone w art. 39 ust. 3 ustawy uzasadniające wyrażenie zgody na zlokalizowanie w pasie drogowym ulicy **Karmelicka linii kablowych SN 15 kV i linii światłowodowej**. Lokalizacja nie powinna wpływać negatywnie na funkcjonowanie układu drogowego pod warunkiem zachowania przez stronę wnioskującą w/w warunków.

Decyzja wydana jest na okres od dnia **31-01-2020r. do dnia 31-12-2021r.** i jest zgodna z wolą strony. Zgodnie z warunkami decyzji, przed przystąpieniem do fizycznego umieszczenia **linii kablowych SN 15 kV i linii światłowodowej** niezbędne jest wystąpienie wnioskodawcy z wnioskiem o wydanie przez zarządcę drogi decyzji zawałającej na prowadzenie robót i ustalającej za powyższe zajęcie stosownej opłaty oraz decyzji zezwalającej na umieszczenie w/w **linii kablowych SN 15 kV i linii światłowodowej** w pasie drogowym ulicy **Karmelicka** i ustalającej za powyższe opłaty.

POUCZENIE:

Od niniejszej decyzji stronie przysługuje odwołanie do Samorządowego Kolegium Odwoławczego w Bydgoszczy za pośrednictwem Dyrektora Zarządu Dróg Miejskich i Komunikacji Publicznej w Bydgoszczy (adres: Zarząd Dróg Miejskich i Komunikacji Publicznej w Bydgoszczy, ul. Toruńska 174a, 85-844 Bydgoszcz) w terminie 14 dni od daty jej otrzymania.

Z upoważnienia
Prezydenta Miasta Bydgoszczy
Zastępcę Dyrektora
ds. Utrzymywania Infrastruktury
ZDM i Inżynieria
Włodzisław Nalazek

Otrzymują:

- 1) El-Scan Tomasz
ul. Powstańców Wielkopolskich 12
88-300 Mogilno
- 2. ZDMiKP w Bydgoszczy
Wydział Zarządzania Pasem Drogowym
ul. Toruńska 174a
85-844 Bydgoszcz – a/a
Kontakt : Dominik Malcer tel. 582-27-38

DECYZJA

Na podstawie art. 24 ust. 1 pkt 2 ustawy z dnia 15 grudnia 2000 r. o samorządach zawodowych architektów oraz inżynierów budownictwa (tj. Dz. U. z 2016 r., poz. 1725, z późn. zm.), art. 12 ust. 1 pkt 1, ust. 2, ust. 3 i ust. 4c pkt 1, art. 13 ust. 1, ust. 2 i ust. 4, art. 14 ust. 1 pkt 4 lit. c) i ust. 3 pkt 1, art. 15a ust. 1 i ust. 22 ustawy z dnia 7 lipca 1994 r. - Prawo budowlane (tj. Dz. U. z 2018 r., poz. 1202, z późn. zm.), po ustaleniu, że zostały spełnione warunki w zakresie przygotowania zawodowego oraz po złożeniu egzaminu na uprawnienia budowlane z wynikiem pozytywnym,

Pan Tomasz Dawid Dachowski
magister inżynier o kierunku elektrotechnika
ur. dnia 28 grudnia 1992 r. w Bydgoszczy

otrzymuje

UPRAWNIENIA BUDOWLANE

numer ewidencyjny KUP/0125/PBE/19

do projektowania bez ograniczeń
w specjalności instalacyjnej w zakresie sieci, instalacji i urządzeń
elektrycznych i elektroenergetycznych

UZASADNIENIE

W związku z uwzględnieniem w całości żądania strony, na podstawie art. 107^b § 4 Kodeksu postępowania administracyjnego (tj. Dz. U. z 2018 r., poz. 2096, z późn. zm.) odstępuje się od uzasadnienia decyzji. Zakres nadanych uprawnień budowlanych wskazano na odwoście decyzji.

Pouczenie

Od niniejszej decyzji służy odwołanie do Krajowej Komisji Kwalifikacyjnej Polskiej Izby Inżynierów Budownictwa w Warszawie, za pośrednictwem Kujawsko-Pomorskiej Okręgowej Izby Inżynierów Budownictwa w Bydgoszczy w terminie 14 dni od daty jej doręczenia.

Zgodnie z treścią art. 127a ustawy Kodeks postępowania administracyjnego (tj. Dz. U. z 2018 r., poz. 2096, z późn. zm.):

§ 1. W trakcie biegu terminu do wniesienia odwołania strona może zrzec się prawa do wniesienia odwołania wobec organu administracji publicznej, który wydał decyzję.

§ 2. Z dniem doręczenia organowi administracji publicznej oświadczenia o zrzeczeniu się prawa do wniesienia odwołania przez ostatnią ze stron postępowania, decyzja staje się ostateczna i prawomocna.

W przypadku złożenia przez stronę oświadczenia o zrzeczeniu się prawa do odwołania od decyzji (określonego w § 2) stronie nie przysługuje prawo do odwołania się ani skargi do sądu administracyjnego.

Skład Orzekający
Okręgowej Komisji Kwalifikacyjnej

dr inż. Justyna Sobczak-Piąstka

inż. Wojciech Klatecki

inż. Paweł Gonczerzewicz

Otrzymują:

1. Pan Tomasz Dawid Dachowski
ul. Powstańców Wielkopolskich 12
88-300 Mogilno
2. Okręgowa Rada Izby
3. Główny Inspektor
Nadzoru Budowlanego
4. a/a



Szczegółowy zakres uprawnień budowlanych

Na podstawie art. 12 ust. 1 pkt 1 i art. 13 ust. 4, art. 15a ust. 1 i ust. 22 ustawy Prawo budowlane, Pan **Tomasz Dawid Dachowski** jest upoważniony w specjalności **instalacyjnej w zakresie sieci, instalacji i urządzeń elektrycznych i elektroenergetycznych** do:

- projektowania, sprawdzania projektów architektoniczno - budowlanych i sprawowania nadzoru autorskiego,
 - sprawowania kontroli technicznej utrzymania obiektów budowlanych,
 - projektowania obiektu budowlanego, takiego jak: sieci, instalacje i urządzenia elektryczne i elektroenergetyczne, w tym kolejowe, trolejbusowe i tramwajowe sieci trakcyjne, sieci trakcyjne metra, wraz z instalacjami i urządzeniami technicznymi zasilania, w tym kolejowej, trolejbusowej i tramwajowej sieci trakcyjnej, sieci trakcyjne metra oraz elektrycznego ogrzewania rozjazdów,
 - sporządzania projektu zagospodarowania działki lub terenu, w zakresie specjalności objętej niniejszymi uprawnieniami
- bez ograniczeń.**

Skład Orzekający Okręgowej Komisji Kwalifikacyjnej

dr inż. Justyna Sobczak-Piąstka

inż. Wojciech Klatecki

inż. Paweł Gonczorzewicz



Nr ewid. upraw. 1178/75/Bg

UPRAWNIENIA BUDOWLANE

Na podstawie art. 18, art. 19 ust. 1 pkt. 1 i art. 20 ust. 1 ustawy z dnia 31 stycznia 1961 r.
— prawo budowlane (Dz. U. Nr 7, poz. 46) oraz § 29 i § 9 ust. 1 pkt. 1 rozporządzenia
Przewodniczącego Komitetu Budownictwa, Urbanistyki i Architektury z dnia 10 września
1962 r. w sprawie kwalifikacji fachowych osób wykonujących funkcje techniczne w budow-
nictwie powszechnym (Dz. U. Nr 53, poz. 266)

Ob. Franciszek Gładkowski

magister inżynier elektryk

urodzony dnia 12 lipca 1935r. w Kolenkach pow. Chełmno

otrzymuje

w specjalności instalacji i urządzeń elektrycznych
uprawnienia budowlane do 1/ sporządzania projektów wszelkiego
rodzaju instalacji i urządzeń elektrycznych wchodzących
do zakresu budownictwa powszechnego 2/ kierowania robotami
budowlanymi w zakresie budowy wszelkiego rodzaju instalacji
i urządzeń elektrycznych budownictwa powszechnego.



Z up. WOJEWODY
Główny Architekt Województwa
Zbigniew Cichonicki
architekt
Dyrektor Wydziału





Zaświadczenie

o numerze weryfikacyjnym:

KUP-SZ3-CNB-1X7 *

Pan Tomasz Dachowski o numerze ewidencyjnym KUP/IE/0125/18
adres zamieszkania ul. Powstańców Wlkp 12, 88-300 Mogilno
jest członkiem Kujawsko-Pomorskiej Okręgowej Izby Inżynierów Budownictwa i posiada
wymagane ubezpieczenie od odpowiedzialności cywilnej.
Niniejsze zaświadczenie jest ważne do dnia 2020-07-31.

Zaświadczenie zostało wygenerowane elektronicznie i opatrzone bezpiecznym podpisem elektronicznym
weryfikowanym przy pomocy ważnego kwalifikowanego certyfikatu w dniu 2019-08-01 roku przez:

Renata Staszak, Przewodniczący Rady Kujawsko-Pomorskiej Okręgowej Izby Inżynierów Budownictwa.

(Zgodnie art. 5 ust 2 ustawy z dnia 18 września 2001 r. o podpisie elektronicznym (Dz. U. 2001 Nr 130 poz. 1450) dane w postaci elektronicznej opatrzone bezpiecznym podpisem elektronicznym weryfikowanym przy pomocy ważnego kwalifikowanego certyfikatu są równoważne pod względem skutków prawnych dokumentom opatrzonym podpisami własnoręcznymi.)

* Weryfikację poprawności danych w niniejszym zaświadczeniu można sprawdzić za pomocą numeru weryfikacyjnego zaświadczenia na stronie Polskiej Izby Inżynierów Budownictwa www.piib.org.pl lub kontaktując się z biurem właściwej Okręgowej Izby Inżynierów Budownictwa.



Zaświadczenie

o numerze weryfikacyjnym:

KUP-A2T-ZTD-3JJ *

Pan FRANCISZEK GŁADYKOWSKI o numerze ewidencyjnym KUP/IE/0566/01
adres zamieszkania ul. WALECZNYCH 8/12, 85-828 BYDGOSZCZ
jest członkiem Kujawsko-Pomorskiej Okręgowej Izby Inżynierów Budownictwa i posiada
wymagane ubezpieczenie od odpowiedzialności cywilnej.
Niniejsze zaświadczenie jest ważne do dnia 2020-06-30.

Zaświadczenie zostało wygenerowane elektronicznie i opatrzone bezpiecznym podpisem elektronicznym
weryfikowanym przy pomocy ważnego kwalifikowanego certyfikatu w dniu 2019-11-18 roku przez:

Renata Staszak, Przewodniczący Rady Kujawsko-Pomorskiej Okręgowej Izby Inżynierów Budownictwa.

(Zgodnie art. 5 ust 2 ustawy z dnia 18 września 2001 r. o podpisie elektronicznym (Dz. U. 2001 Nr 130 poz. 1450) dane w postaci elektronicznej opatrzone bezpiecznym podpisem elektronicznym weryfikowanym przy pomocy ważnego kwalifikowanego certyfikatu są równoważne pod względem skutków prawnych dokumentom opatrzonym podpisami własnoręcznymi.)

* Weryfikację poprawności danych w niniejszym zaświadczeniu można sprawdzić za pomocą numeru weryfikacyjnego zaświadczenia na stronie Polskiej Izby Inżynierów Budownictwa www.piib.org.pl lub kontaktując się z biurem właściwej Okręgowej Izby Inżynierów Budownictwa.

EL-SCAN Tomasz Dachowski ul. Powstańców Wlkp. 12 88-300 Mogilno	Inwestor: ENEA Operator Sp. z o.o., Oddział Dystrybucji Bydgoszcz ul. Dra E. Warmińskiego 8, 85-054 Bydgoszcz Nazwa: Przebudowa linii kablowych SN z planowaną budową IV Kręgu opary wraz z przyległymi garażami podziemnymi	Strona: 1 z 1 Nr projektu: 01/20/EOP/CB; Tom: L1
--	--	--

7.14 Oświadczenia projektanta i sprawdzającego

Bydgoszcz, 2020-04-06

OŚWIADCZENIE

Oświadczam, że projekt:

Nazwa: Przebudowa linii kablowych SN z planowaną budową IV Kręgu opary wraz z przyległymi garażami podziemnymi

Obiekt: Linie kablowe SN 15 kV, linia światłowodowa

Tom: L1

Nr projektu: 01/20/EOP/CB

został wykonany zgodnie z art. 20, ust. 4. – ustawy Prawo Budowlane z dnia 7 lipca 1994r.,
 Oświadczam, że powyższy projekt został sporządzony zgodnie z obowiązującymi przepisami oraz zasadami wiedzy technicznej, jest kompletny i może być skierowany do wykorzystania i realizacji.

Oświadczam, że uzyskałem zgody od właścicieli działek na dysponowanie gruntem dla potrzeb wykonania przedmiotowej inwestycji”.

.....
Podpis sprawdzającego

upr. bud. do sporządzania projektów wszelkiego rodzaju instalacji i urządzeń elektrycznych wchodzących do zakresu budownictwa powszechnego w specjalności instalacji i urządzeń elektrycznych
 numer ewidencyjny: 1178/75/Bg

.....
Podpis projektanta

upr. bud. do proj. bez ograniczeń w specjalności instalacyjnej w zakresie sieci, instalacji i urządzeń elektrycznych i elektroenergetycznych
 numer ewidencyjny: KUP/0125/PBE/19